АДМИНИСТРАЦИЯ НИЖНЕВАРТОВСКОГО РАЙОНА

Ханты-Мансийского автономного округа – Югры

ПОСТАНОВЛЕНИЕ

от 25.05.2026 № 734

г. Нижневартовск

Об утверждении документации
по планировке территории

В соответствии со статьей 45 Градостроительного кодекса Российской Федерации, постановлениями Правительства Российской Федерации от 12.05.2017 № 564 «Об утверждении Положения о составе и содержании документации по планировке территории, предусматривающей размещение одного или нескольких линейных объектов», от 02.02.2024 № 112 «Об утверждении Правил подготовки документации по планировке территории, подготовка которой осуществляется на основании решений уполномоченных федеральных органов исполнительной власти, исполнительных органов субъектов Российской Федерации и органов местного самоуправления, принятия решения об утверждении документации по планировке территории, внесения изменений в такую документацию, отмены такой документации или ее отдельных частей, признания отдельных частей такой документации не подлежащими применению, а также подготовки и утверждения проекта планировки территории в отношении территорий исторических поселений федерального и регионального значения», постановлением Правительства Ханты-Мансийского автономного округа – Югры от 22.07.2022 № 351-п «Об установлении в 2022–2026 годах случаев утверждения без проведения общественных обсуждений или публичных слушаний проектов генеральных планов, проектов правил землепользования и застройки муниципальных образований Ханты-Мансийского автономного округа – Югры, проектов планировки территории, проектов межевания территории и проектов, предусматривающих внесение изменений в указанные документы», постановлением администрации Нижневартовского района от 25.03.2022 № 712 «Об утверждении административного регламента предоставления муниципальной услуги «Подготовка и утверждение документации по планировке территории»:

1. Утвердить документацию по планировке территории для объекта «Самотлорское месторождение. Водоводы высокого давления 7,270 км» в составе:

1.1. Основная часть проекта планировки территории согласно приложению 1.

1.2. Основная часть проекта межевания территории согласно приложению 2.

2. Контроль за выполнением постановления возложить на заместителя главы района по развитию архитектуры, строительства, транспорта и связи А.А. Никишину.

Глава района Б.А. Саломатин

Приложение 1 к постановлению
администрации района
от 25.05.2026 № 734

Основная часть проекта планировки территории

1. Проект планировки территории. Графическая часть

Чертеж границ зон планируемого размещения линейного объекта

«Самотлорское месторождение. Водоводы высокого давления 7,270км» Землепользователь: АО «Самотлорнефтегаз» Масштаб (1:3 000)

	Наименование
1	Самотлорское месторождение. Водоводы высокого давления 7,270км

Экспликация проектируемых объектов

Номер	Наименование
1	Высоконапорный водовод от Кустовой насосной станции №13 до границы куста скважин №618 Инв.№22-0281372
2	Узел 5 (Высоконапорный водовод от Кустовой насосной станции №13 до границы куста скважин №618 Инв.№22-0281372)
3	Узел 4 (Высоконапорный водовод от Кустовой насосной станции №13 до границы куста скважин №618 Инв.№22-0281372)

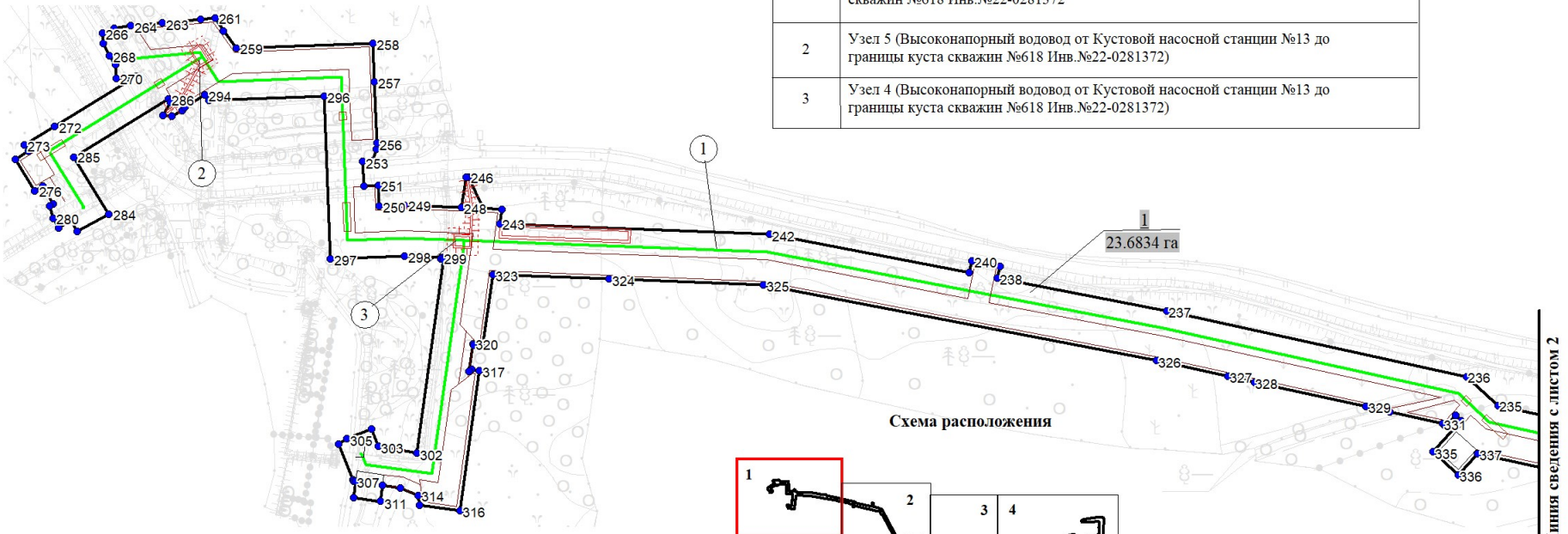

Условные обозначения:

- граница зоны размещения объектов капитального строительства, граница территории, в отношении которой осуществляется подготовка проекта планировки
- 1 - номера характерных точек границ зон планируемого размещения линейных объектов
- 1 / 23.6834 га - номер зоны планируемого размещения линейных объектов/ площадь зоны размещения
- ось проектируемого водовода
- (1) - номер проектируемого объекта
- граница площадных объектов
- технологический проезд

Схема расположения

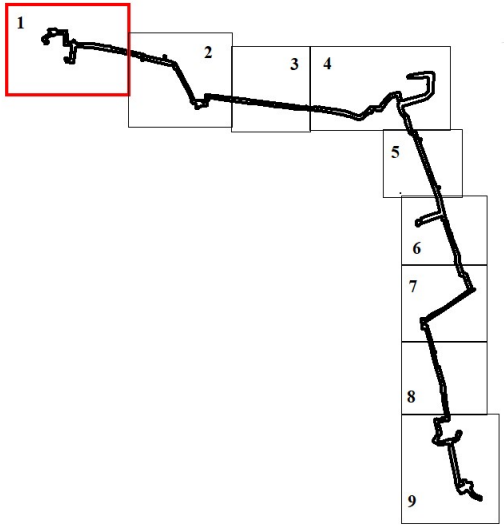

«Самотлорское месторождение. Водоводы высокого давления 7,270км» Землепользователь: АО «Самотлорнефтегаз» Масштаб (1:3 000)

	Наименование
1	Самотлорское месторождение. Водоводы высокого давления 7,270км

Экспликация проектируемых объектов

Номер	Наименование
1	Высоконапорный водовод от Кустовой насосной станции №13 до границы куста скважин №618 Инв.№22-0281372
4	Узел 3 (Высоконапорный водовод от Кустовой насосной станции №13 до границы куста скважин №618 Инв.№22-0281372)

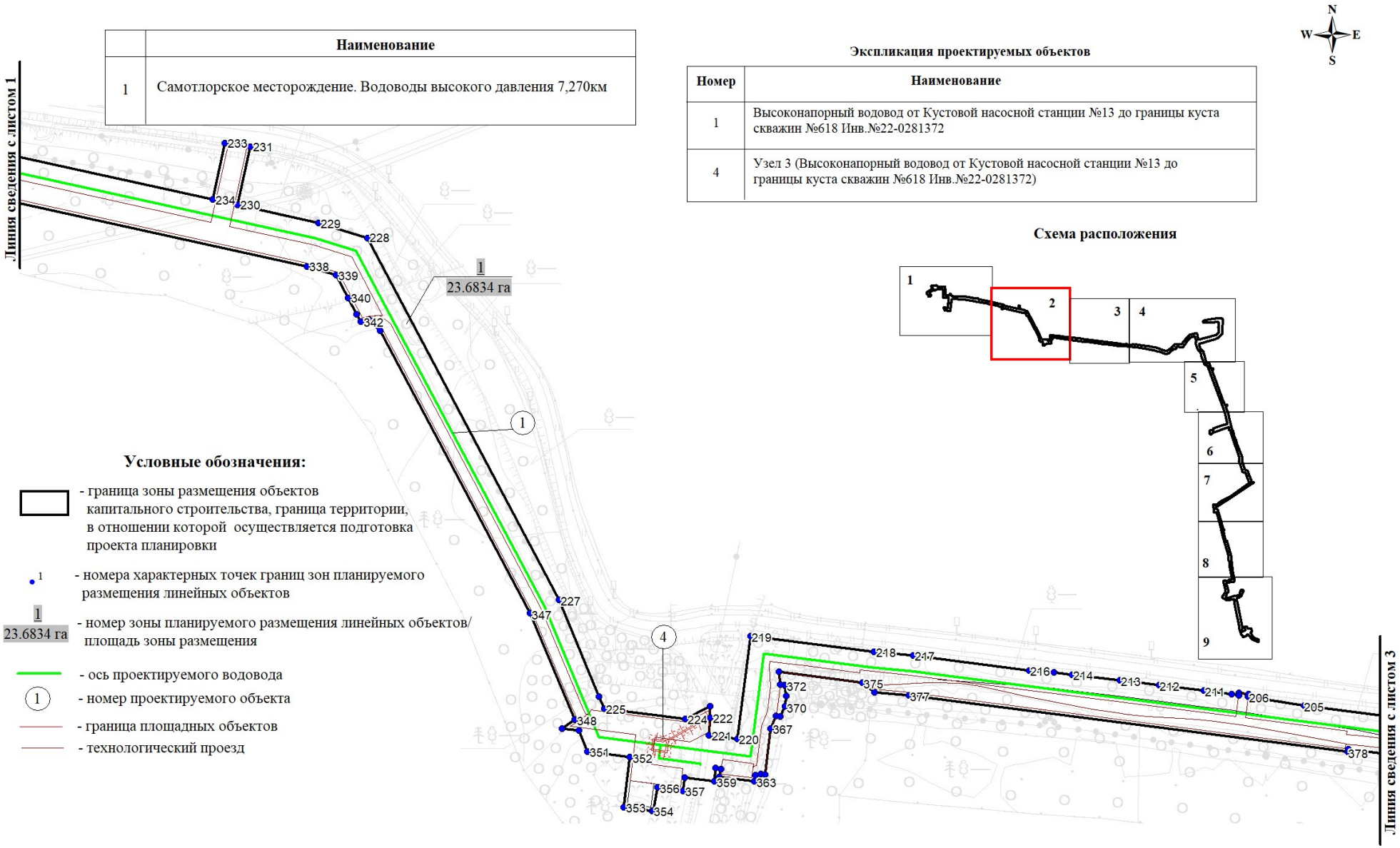

«Самотлорское месторождение. Водоводы высокого давления 7,270км» Землепользователь: АО «Самотлорнефтегаз» Масштаб (1:3 000)

	Наименование
1	Самотлорское месторождение. Водоводы высокого давления 7,270км

Экспликация проектируемых объектов

Номер	Наименование
1	Высоконапорный водовод от Кустовой насосной станции №13 до границы куста скважин №618 Инв.№22-0281372
5	Узел 2 (Высоконапорный водовод от Кустовой насосной станции №13 до границы куста скважин №618 Инв.№22-0281372)

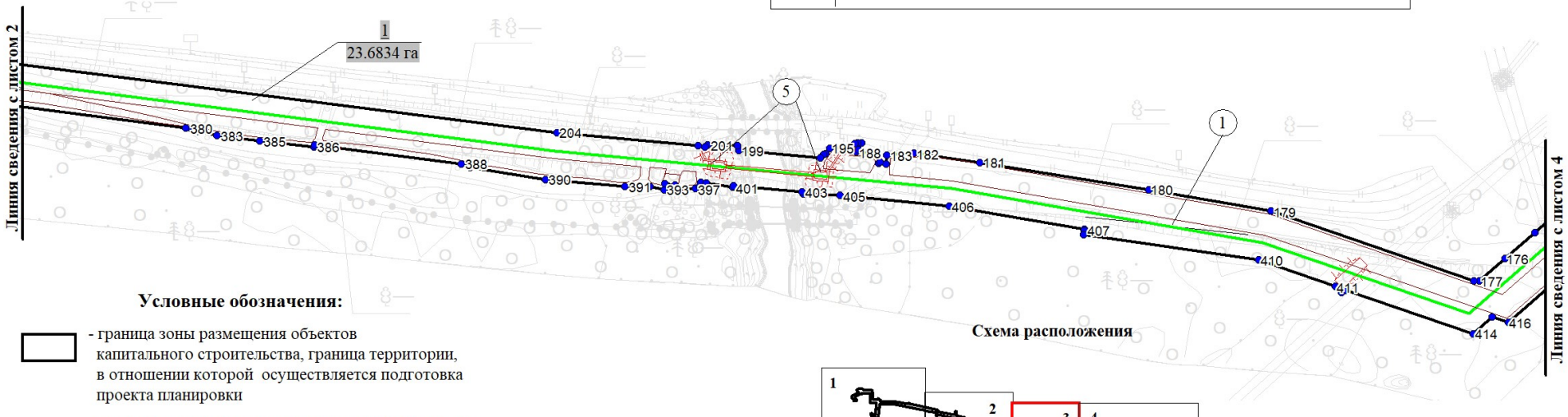

Условные обозначения:

- граница зоны размещения объектов капитального строительства, граница территории, в отношении которой осуществляется подготовка проекта планировки
- 1 - номера характерных точек границ зон планируемого размещения линейных объектов
- 1 / 23.6834 га - номер зоны планируемого размещения линейных объектов/ площадь зоны размещения
- ось проектируемого водовода
- 1 - номер проектируемого объекта
- граница площадных объектов
- технологический проезд

Схема расположения

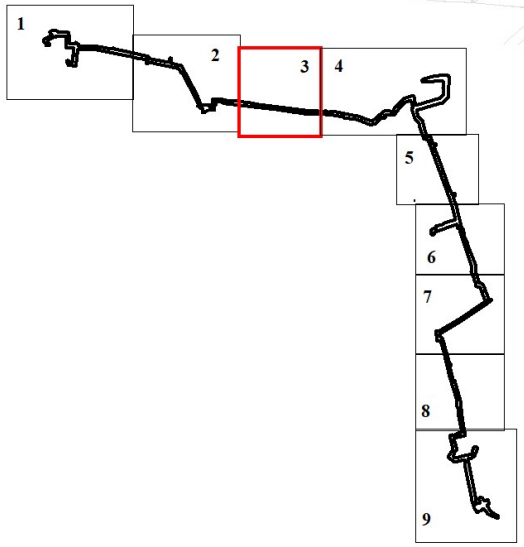

«Самотлорское месторождение. Водоводы высокого давления 7,270км»
Землепользователь: АО «Самотлорнефтегаз» Масштаб (1:3 000)

	Наименование
1	Самотлорское месторождение. Водоводы высокого давления 7,270км

Экспликация проектируемых объектов

Номер	Наименование
1	Высоконапорный водовод от Кустовой насосной станции №13 до границы куста скважин №618 Инв.№22-0281372
6	Высоконапорный водовод Кустовая Насосная Станция-13 до точки врезки куста скважин 1701 с подключением Блока Гребенок кустов скважин 476,1719,1873, 1727,1880,1726,473 Инв.№22-0080854

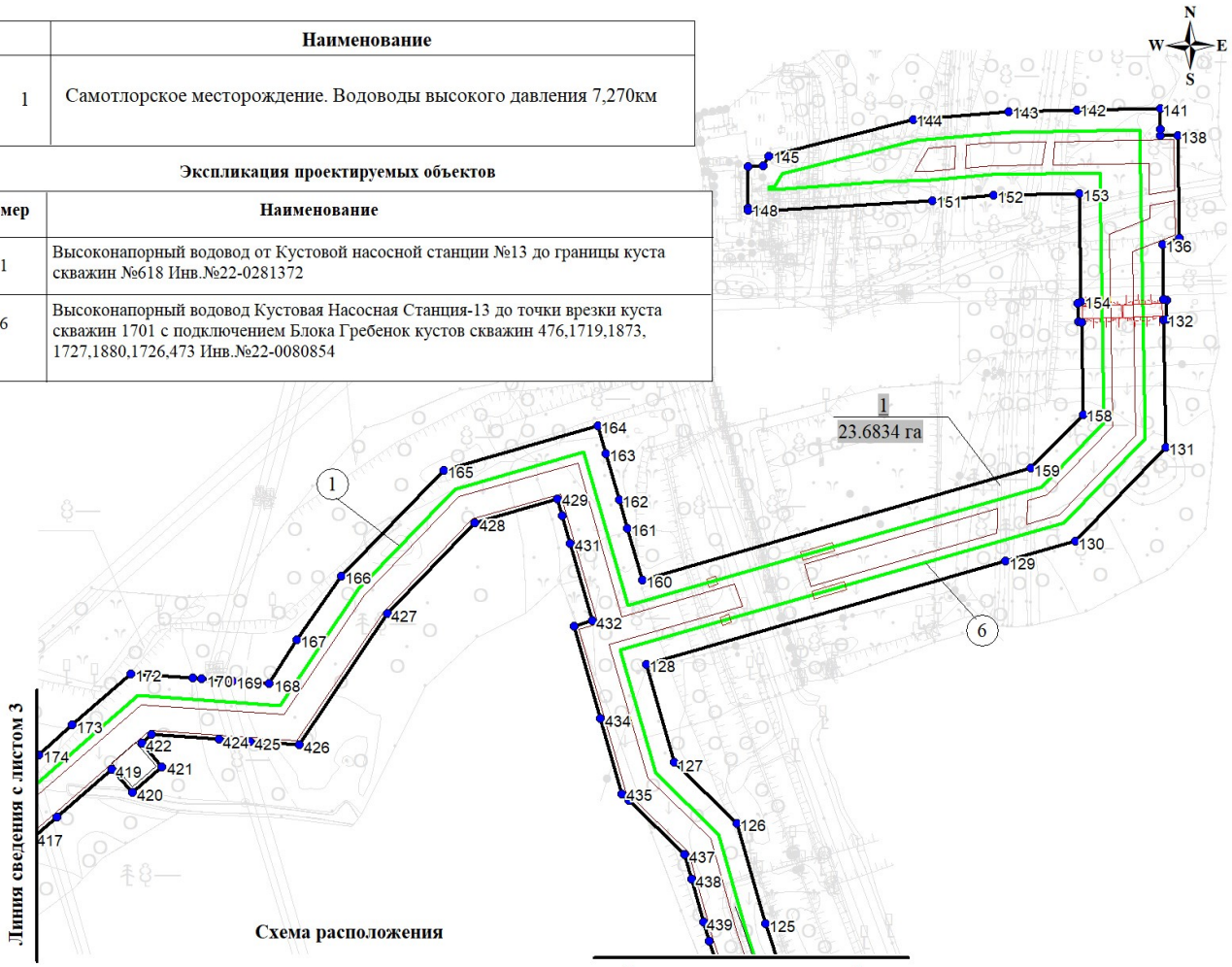

Схема расположения

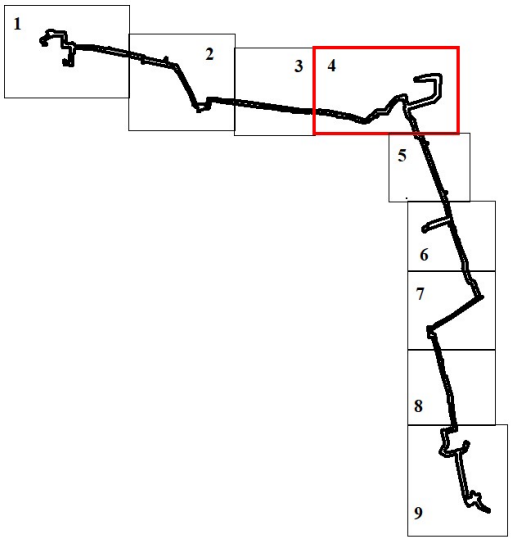

Условные обозначения:

- граница зоны размещения объектов капитального строительства, граница территории, в отношении которой осуществляется подготовка проекта планировки
- ось проектируемого водовода
- 1 — номер проектируемого объекта
- граница площадных объектов
- технологический проезд
- 1 — номера характерных точек границ зон планируемого размещения линейных объектов
- 1 / 23.6834 га — номер зоны планируемого размещения линейных объектов/ площадь зоны размещения

«Самотлорское месторождение. Водоводы высокого давления 7,270км»
Землепользователь: АО «Самотлорнефтегаз» Масштаб (1:3 000)

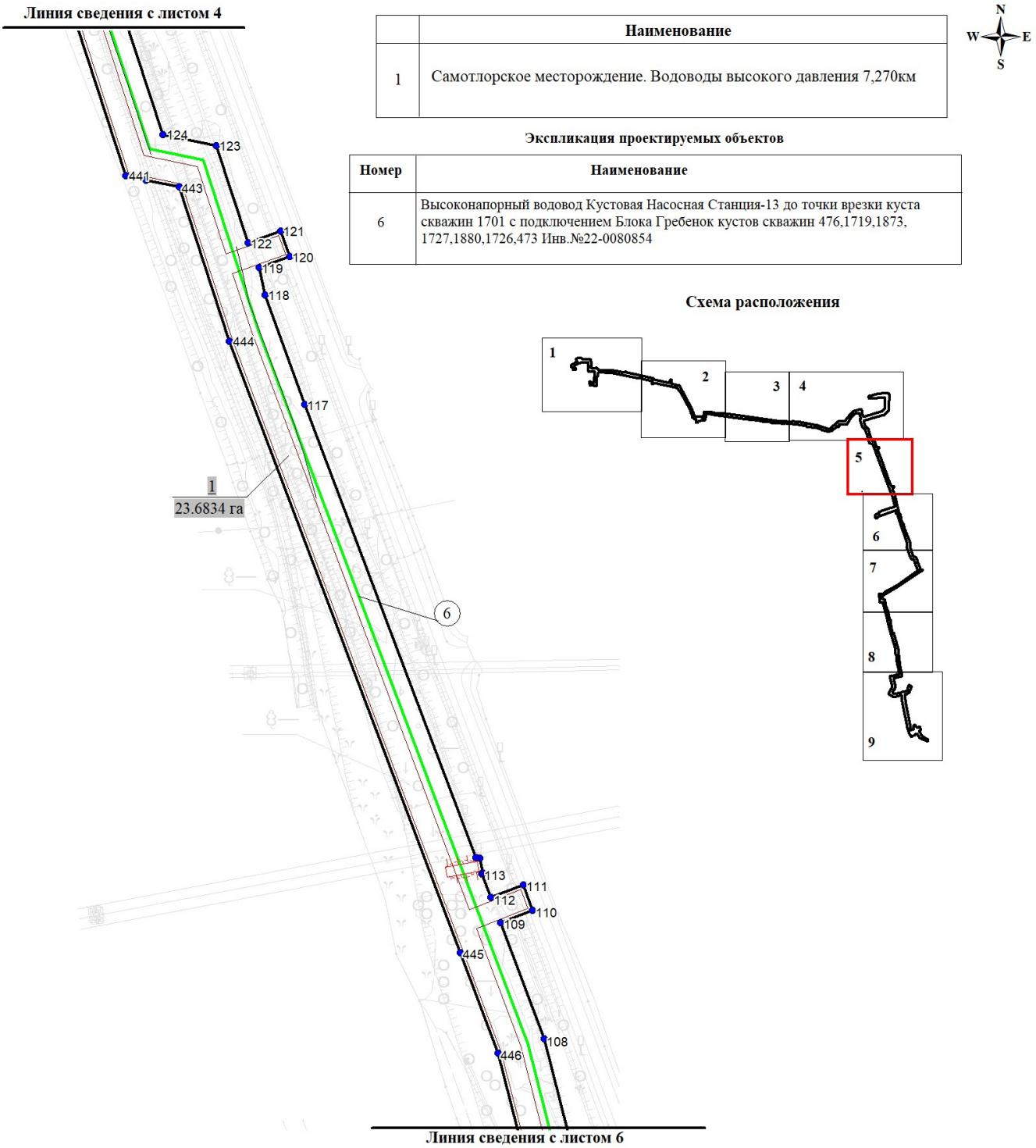

	Наименование
1	Самотлорское месторождение. Водоводы высокого давления 7,270км

Экспликация проектируемых объектов

Номер	Наименование
6	Высоконапорный водовод Кустовая Насосная Станция-13 до точки врезки куста скважин 1701 с подключением Блока Гребенок кустов скважин 476,1719,1873, 1727,1880,1726,473 Инв.№22-0080854

Схема расположения

Условные обозначения:

- граница зоны размещения объектов капитального строительства, граница территории, в отношении которой осуществляется подготовка проекта планировки
- 1 - номера характерных точек границ зон планируемого размещения линейных объектов
- 1 / 23.6834 га - номер зоны планируемого размещения линейных объектов/ площадь зоны размещения
- ось проектируемого водовода
- (1) - номер проектируемого объекта
- граница площадных объектов
- технологический проезд

«Самотлорское месторождение. Водоводы высокого давления 7,270км»
Землепользователь: АО «Самотлорнефтегаз» Масштаб (1:3 000)

	Наименование
1	Самотлорское месторождение. Водоводы высокого давления 7,270км

Экспликация проектируемых объектов

Номер	Наименование
6	Высоконапорный водовод Кустовая Насосная Станция-13 до точки врезки куста скважин 1701 с подключением Блока Гребенок кустов скважин 476,1719,1873, 1727,1880,1726,473 Инв.№22-0080854
7	Узел 2 (Высоконапорный водовод Кустовая Насосная Станция-13 до точки врезки куста скважин 1701 с подключением Блока Гребенок кустов скважин 476,1719, 1873,1727,1880,1726,473 Инв.№22-0080854)

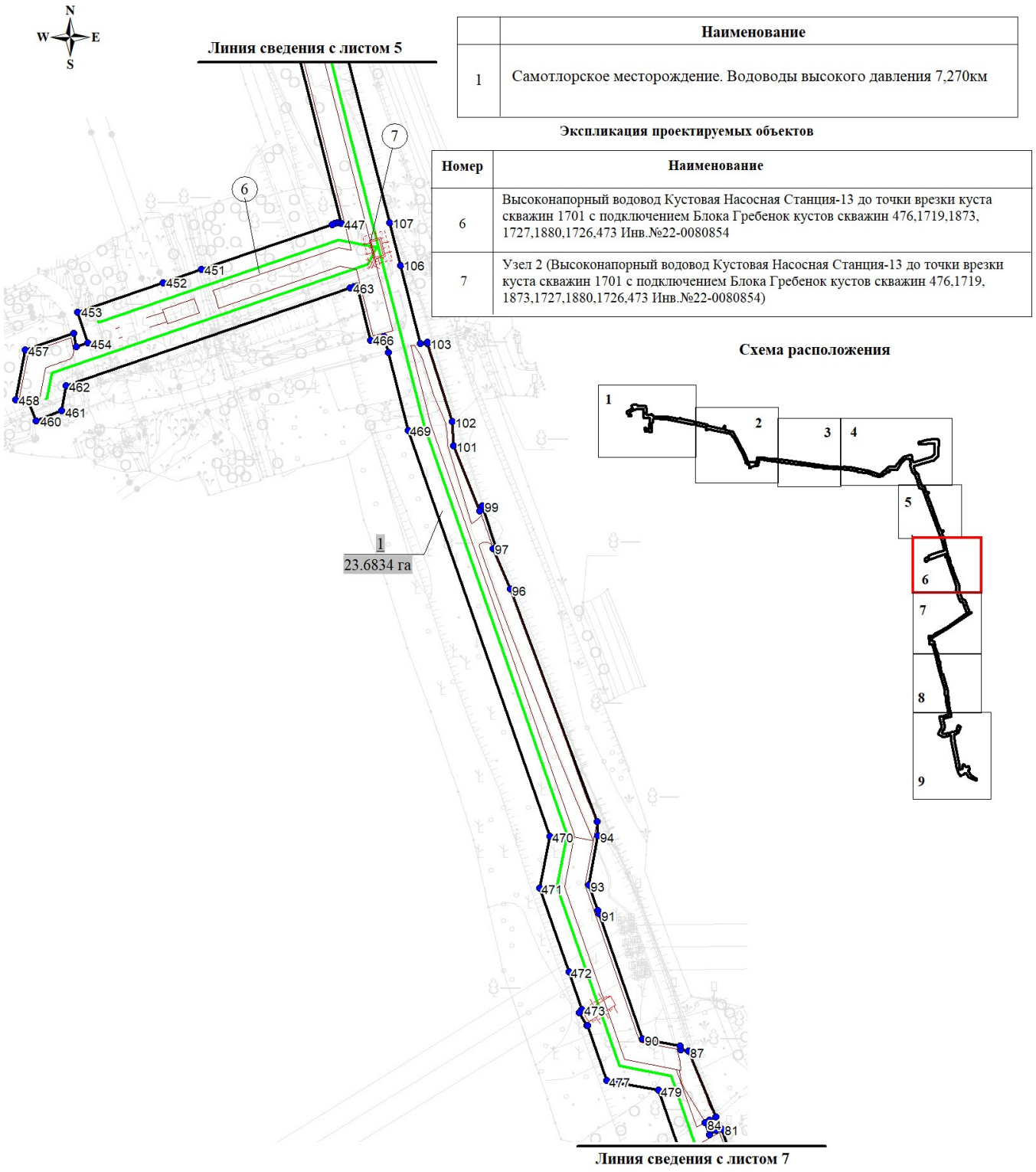

Условные обозначения:

- граница зоны размещения объектов капитального строительства, граница территории, в отношении которой осуществляется подготовка проекта планировки
- ось проектируемого водовода
- 1 — номер проектируемого объекта
- граница площадных объектов
- технологический проезд
- 1 — номера характерных точек границ зон планируемого размещения линейных объектов
- 1 / 23.6834 га — номер зоны планируемого размещения линейных объектов/ площадь зоны размещения

«Самотлорское месторождение. Водоводы высокого давления 7,270км»
Землепользователь: АО «Самотлорнефтегаз» Масштаб (1:3 000)

	Наименование
1	Самотлорское месторождение. Водоводы высокого давления 7,270км

Экспликация проектируемых объектов

Номер	Наименование
6	Высоконапорный водовод Кустовая Насосная Станция-13 до точки врезки куста скважин 1701 с подключением Блока Гребенок кустов скважин 476,1719,1873, 1727,1880,1726,473 Инв.№22-0080854
8	Узел 3 (Высоконапорный водовод Кустовая Насосная Станция-13 до точки врезки куста скважин 1701 с подключением Блока Гребенок кустов скважин 476,1719, 1873,1727,1880,1726,473 Инв.№22-0080854)
9	Узел 4 (Высоконапорный водовод Кустовая Насосная Станция-13 до точки врезки куста скважин 1701 с подключением Блока Гребенок кустов скважин 476,1719, 1873,1727,1880,1726,473 Инв.№22-0080854)

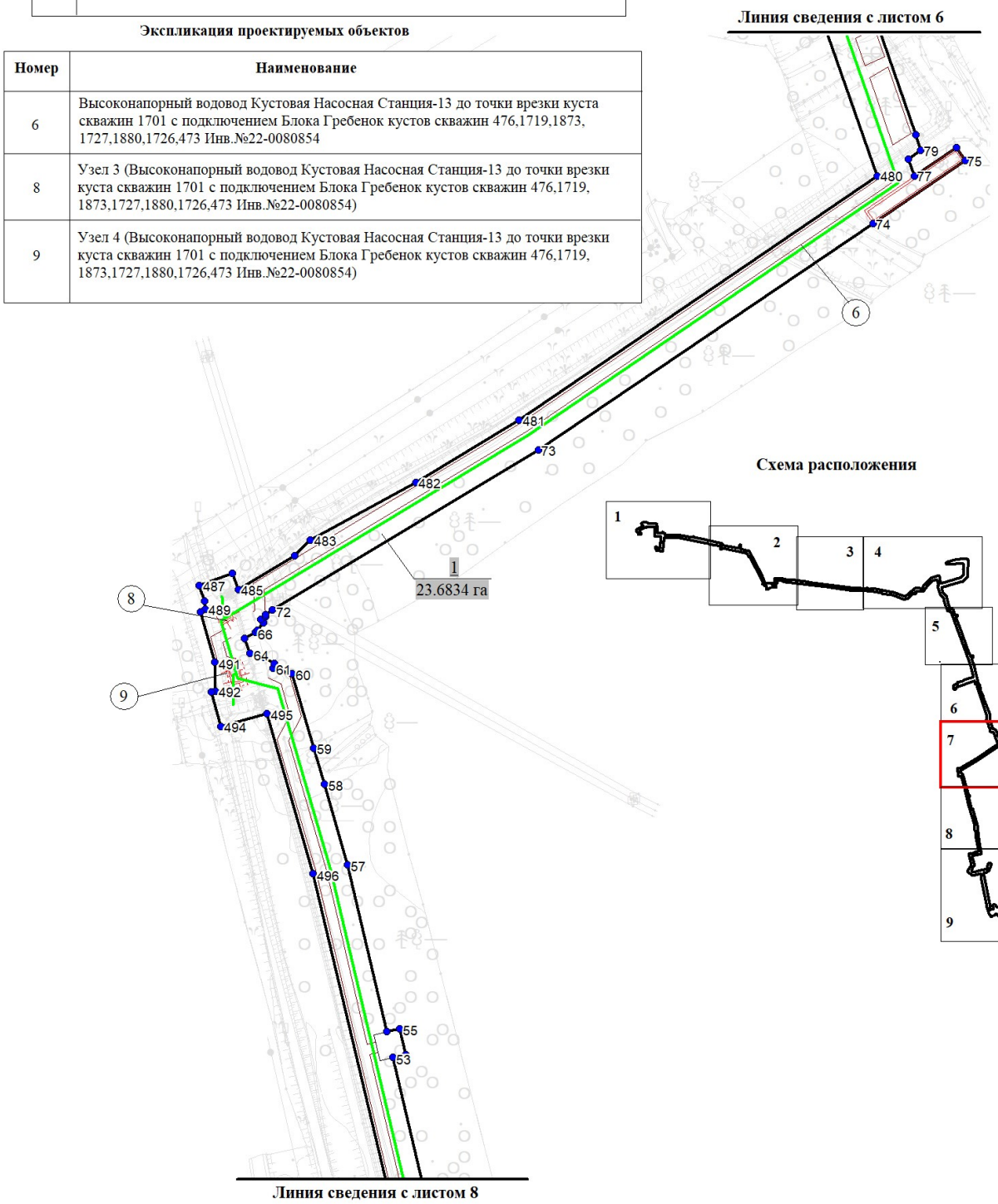

Условные обозначения:

- граница зоны размещения объектов капитального строительства, граница территории, в отношении которой осуществляется подготовка проекта планировки
- номера характерных точек границ зон планируемого размещения линейных объектов
- номер зоны планируемого размещения линейных объектов/ площадь зоны размещения
- ось проектируемого водовода
- номер проектируемого объекта
- граница площадных объектов
- технологический проезд

«Самотлорское месторождение. Водоводы высокого давления 7,270км»
Землепользователь: АО «Самотлорнефтегаз» Масштаб (1:3 000)

	Наименование
1	Самотлорское месторождение. Водоводы высокого давления 7,270км

Экспликация проектируемых объектов

Номер	Наименование
6	Высоконапорный водовод Кустовая Насосная Станция-13 до точки врезки куста скважин 1701 с подключением Блока Гребенок кустов скважин 476,1719,1873, 1727,1880,1726,473 Инв.№22-0080854

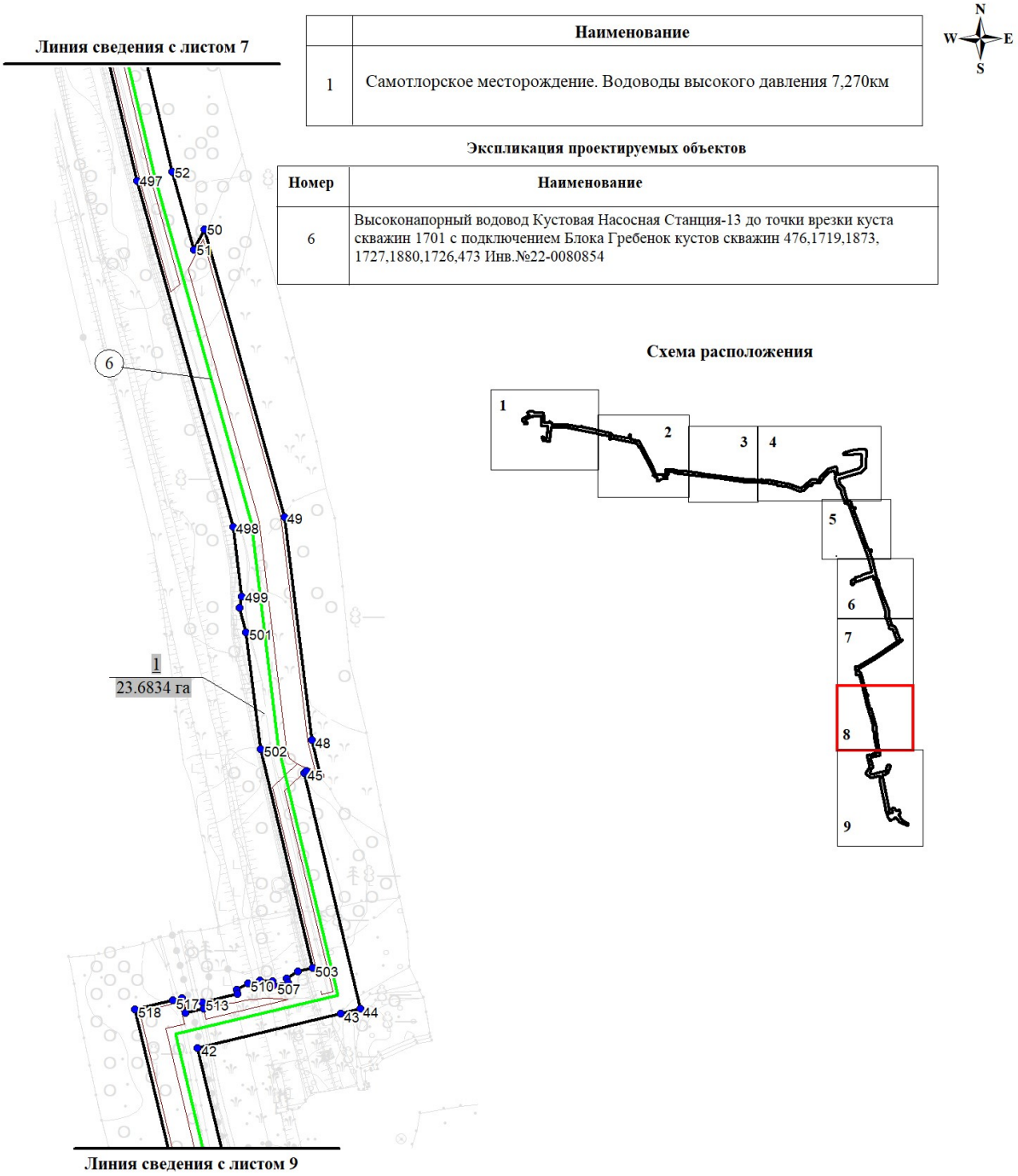

Условные обозначения:

- граница зоны размещения объектов капитального строительства, граница территории, в отношении которой осуществляется подготовка проекта планировки
- номера характерных точек границ зон планируемого размещения линейных объектов
- номер зоны планируемого размещения линейных объектов/ площадь зоны размещения
- ось проектируемого водовода
- номер проектируемого объекта
- граница площадных объектов
- технологический проезд

«Самотлорское месторождение. Водоводы высокого давления 7,270км»
Землепользователь: АО «Самотлорнефтегаз» Масштаб (1:3 000)

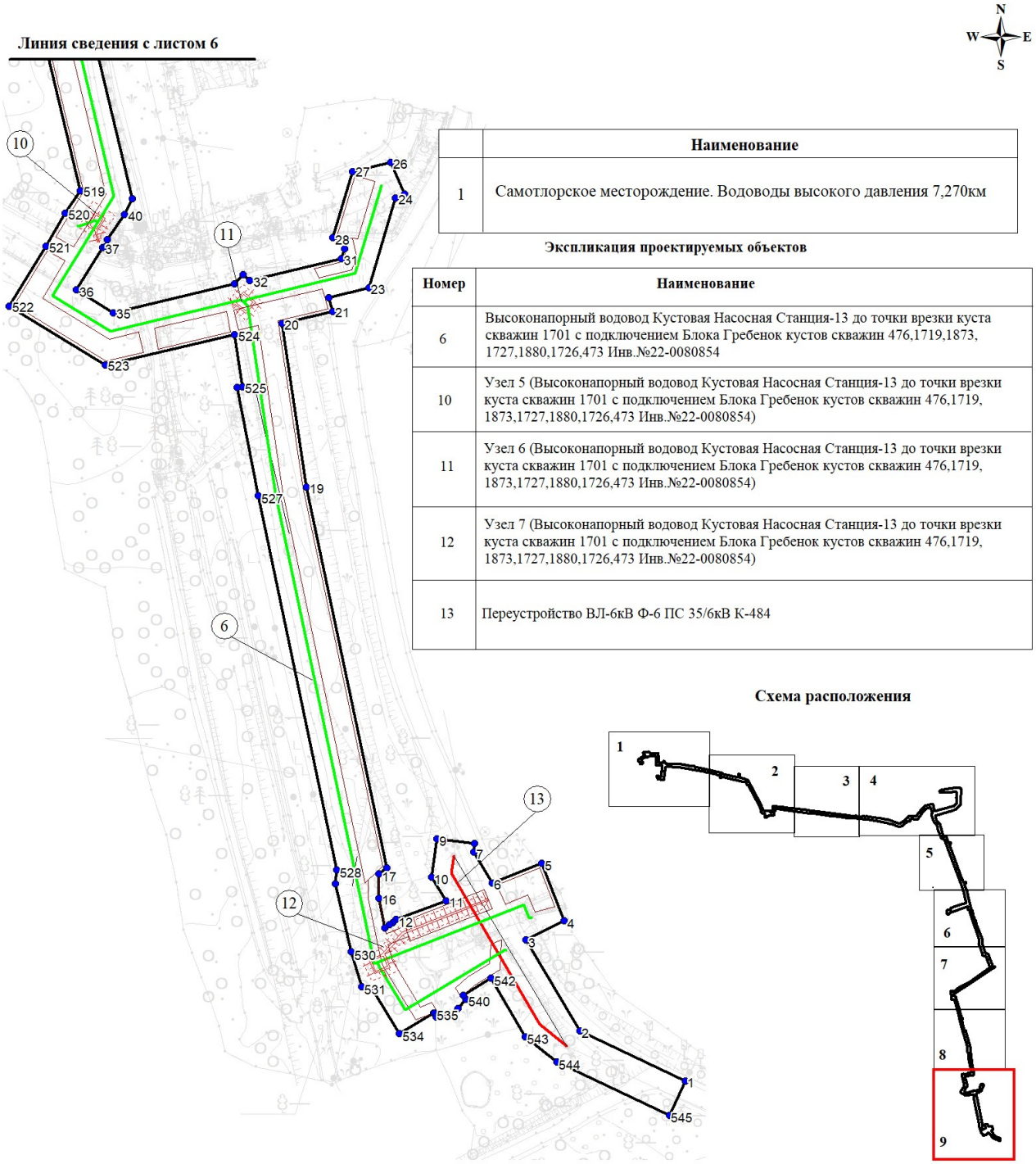

	Наименование
1	Самотлорское месторождение. Водоводы высокого давления 7,270км

Экспликация проектируемых объектов

Номер	Наименование
6	Высоконапорный водовод Кустовая Насосная Станция-13 до точки врезки куста скважин 1701 с подключением Блока Гребенок кустов скважин 476,1719,1873, 1727,1880,1726,473 Инв.№22-0080854
10	Узел 5 (Высоконапорный водовод Кустовая Насосная Станция-13 до точки врезки куста скважин 1701 с подключением Блока Гребенок кустов скважин 476,1719, 1873,1727,1880,1726,473 Инв.№22-0080854)
11	Узел 6 (Высоконапорный водовод Кустовая Насосная Станция-13 до точки врезки куста скважин 1701 с подключением Блока Гребенок кустов скважин 476,1719, 1873,1727,1880,1726,473 Инв.№22-0080854)
12	Узел 7 (Высоконапорный водовод Кустовая Насосная Станция-13 до точки врезки куста скважин 1701 с подключением Блока Гребенок кустов скважин 476,1719, 1873,1727,1880,1726,473 Инв.№22-0080854)
13	Переустройство ВЛ-6кВ Ф-6 ПС 35/6кВ К-484

Схема расположения

Условные обозначения:

- граница зоны размещения объектов капитального строительства, граница территории, в отношении которой осуществляется подготовка проекта планировки
- 1 - номера характерных точек границ зон планируемого размещения линейных объектов
- 1 / 23.6834 га - номер зоны планируемого размещения линейных объектов/ площадь зоны размещения
- ось проектируемого водовода
- ось проектируемой ВЛ
- (1) - номер проектируемого объекта
- граница площадных объектов
- технологический проезд

2. Положение о размещении линейных объектов

2.1. Наименование, основные характеристики (категория, протяженность, проектная мощность, пропускная способность, грузонапряженность, интенсивность движения) и назначение планируемых для размещения линейных объектов, а также линейных объектов, подлежащих реконструкции в связи с изменением их местоположения

Документацией по планировке территории для объекта «Самотлорское месторождение. Водоводы высокого давления 7,270км», предусматривается размещение следующих линейных объектов:

высоконапорный водовод от Кустовой насосной станции №13 до границы куста скважин №618 Инв.№22-0281372;

высоконапорный водовод Кустовая Насосная Станция-13 до точки врезки куста скважин 1701 с подключением Блока Гребенок кустов скважин 476,1719,1873,1727,1880,1726,473 Инв.№22-0080854;

переустройство ВЛ-6кВ Ф-6 ПС 35/6кВ К-484.

Основные технико-экономические показатели в части проектируемого объекта приведены в таблице 1.

Таблица 1

Наименование		Единица измерения	Значение
1	Высоконапорный водовод от Кустовой насосной станции №13 до границы куста скважин №618 Инв.№22-0281372		
	Протяженность	м	4180,97
	Категория проектируемого водовода		С «средняя»
	Класс		III
2	Высоконапорный водовод Кустовая Насосная Станция-13 до точки врезки куста скважин 1701 с подключением Блока Гребенок кустов скважин 476,1719,1873,1727,1880,1726,473 Инв.№22-0080854		
	Протяженность	м	4977,92
	Категория проектируемого водовода		С «средняя»
	Класс		III
3	Переустройство ВЛ-6кВ Ф-6 ПС 35/6кВ К-484		
	Протяженность	м	131

Примечание: * - технико-экономические показатели линейных объектов подлежат уточнению при архитектурно-строительном проектировании.

Водовод высокого давления предназначен для транспорта воды к нагнетательным скважинам в целях поддержания пластового давления (ППД) в продуктивных пластах Самотлорского месторождения.

Начальным пунктом «Высоконапорный водовод от Кустовой насосной станции №13 до границы куста скважин №618 Инв.№22-0281372» является точка подключения к существующей ЗКЛ №28 ВРГ КНС-13 (Узел 1).

Конечным пунктом «Высоконапорный водовод от Кустовой насосной станции №13 до границы куста скважин №618 Инв.№22-0281372» является

подключение в существующий ВВД на к.618 подземно двумя отводами 90º с установкой перехода 150/100, с остановкой перекачки жидкости, с демонтажем участка существующего трубопровода (Фрагмент 2).

Начальным пунктом «Участок подключения высоконапорного водовода на к.1876» является узел 3.

Конечным пунктом «Участок подключения высоконапорного водовода на к.1876» является подключение в сущ. ВВД на к. 1876 подземно двумя отводами 90º с установкой перехода 150/80, с остановкой перекачки жидкости, с демонтажем участка существующего трубопровода (Фрагмент 1).

Начальным пунктом «Участок подключения высоконапорного водовода на к.1838,1833» является узел 5.

Конечным пунктом «Участок подключения высоконапорного водовода на к.1838,1833» является подключение к существующему ВВД на к.1833 подземно двумя отводами 90º с установкой перехода 250/200 с остановкой перекачки жидкости, демонтажем участка существующего трубопровода (Фрагмент 3).

Начальным пунктом «Участок подключения высоконапорного водовода на к.1838» является узел 4.

Конечным пунктом «Участок подключения высоконапорного водовода на к.1838» является подключение к существующему ВВД на к.1838 подземно двумя отводами 90º с установкой перехода 100/80 с остановкой перекачки жидкости, демонтажем участка существующего трубопровода (Фрагмент 4).

Начальным пунктом «Высоконапорный водовод Кустовая Насосная Станция-13 до точки врезки куста скважин 1701 с подключением Блока Гребенок кустов скважин 76,1719,1873,1727,1880,1726,473 Инв.№22-0080854» является точка подключения к существующей ЗКЛ №27 ВРГ-1 КНС-13 (Узел 1).

Конечным пунктом «Высоконапорный водовод Кустовая Насосная Станция-13 до точки врезки куста скважин 1701 с подключением Блока Гребенок кустов скважин 76,1719,1873,1727,1880,1726,473 Инв.№22-0080854» является подключение в существующий ВВД на к.1701 подземно двумя отводами 90º с остановкой перекачки жидкости, с демонтажем участка существующего трубопровода (Фрагмент 3).

Начальным пунктом «Участок подключения высоконапорного водовода на к.1720» является узел 2.

Конечным пунктом «Участок подключения высоконапорного водовода на к.1720» является подключение к существующему ВВД на к.1720 подземно двумя отводами 90º с установкой переходов 150/100 с остановкой перекачки жидкости, демонтажем участка существующего трубопровода (Фрагмент 1).

Начальным пунктом «Участок подключения высоконапорного водовода на к.468» является узел 2.

Конечным пунктом «Участок подключения высоконапорного водовода на к.468» является подключение к существующему ВВД на к.468 подземно двумя отводами 90º с установкой переходов 150/80 с остановкой перекачки жидкости, демонтажем участка существующего трубопровода (Фрагмент 2).

Начальным пунктом «Участок подключения высоконапорного водовода на к.1726, 473» является узел 6.

Конечным пунктом «Участок подключения высоконапорного водовода на к.1726, 473» является врезка тройником в существующий узел на к.1726, 473 с демонтажем участка существующего трубопровода (Фрагмент 4).

Начальным пунктом «Участок подключения высоконапорного водовода на к.474, 1728» является узел 7.

Конечным пунктом «Участок подключения высоконапорного водовода на к.474, 1728» является подключение к существующему ВВД на к.474, 1728 подземно двумя отводами 90º с остановкой перекачки жидкости, демонтажем участка существующего трубопровода (Фрагмент 5).

Основным способом прокладки проектируемого трубопровода принят подземный.

Переустройство ВЛ-6кВ Ф-6 ПС-35/6кВ «К-484» предусматривается в связи с пересечением проектируемой пешеходной дорожкой.

Переустройство ВЛ-6кВ Ф-6 ПС-35/6кВ «К-484» предусматривается для соблюдения наименьшего расстояния по вертикали от провода ВЛ-6кВ до поверхности земли.

2.2. Перечень субъектов Российской Федерации, перечень муниципальных районов, городских округов в составе субъектов Российской Федерации, перечень поселений, населенных пунктов, внутригородских территорий городов федерального значения, на территориях которых устанавливаются зоны планируемого размещения линейных объектов

В административном отношении участок производства работ находится в Нижневартовском районе Ханты-Мансийского автономного округа-Югре на территории Самотлорского лицензионного участка, в 35 км на север от районного центра г. Нижневартовск.

Лицензия на право пользования недрами Самотлорского участка выдана АО «Самотлорнефтегаз» (НК Роснефть).

Проектируемый объект располагается в пределах земель промышленности, лесного фонда территориального отдела – Нижневартовское лесничество (Нижневартовское участковое лесничество, Нижневартовское урочище, квартал 224, 225, 260, 261).

Проектируемые объекты частично расположены в зоне с особыми условиями использования территории – приаэродромной территории аэродрома Нижневартовск в подзоне № 4. Проектируемые объекты не относятся к объектам, размещение которых запрещается в 4, подзоне приаэродромной территории аэродрома Нижневартовск.

Воздействие на земельные ресурсы связано с отчуждением земель в долгосрочную аренду для строительства и размещения проектируемых объектов. Образуемые земельные участки будут использоваться Обществом на праве аренды (разрешение, сервитут). Срок использования земельных участков в соответствии с ЗК, ЛК РФ.

Расчет полосы отвода земельных участков для выполнения работ по строительству коридора коммуникаций производится с учетом норм отвода земель для размещения магистральных трубопроводов.

2.3. Перечень координат характерных точек границ зон планируемого размещения линейных объектов

	X	Y
1	978123.66	4422830.76
2	978152.43	4422769.80
3	978205.25	4422738.32
4	978216.28	4422760.50
5	978249.19	4422747.65
6	978237.89	4422718.88
7	978255.94	4422708.11
8	978260.85	4422708.70
9	978263.49	4422686.86
10	978241.36	4422684.00
11	978227.53	4422692.11
12	978216.79	4422663.30
13	978214.87	4422661.59
14	978214.07	4422659.55
15	978212.00	4422656.92
16	978229.26	4422653.28
17	978243.13	4422653.39
18	978246.60	4422657.79
19	978466.52	4422611.38
20	978561.26	4422597.49
21	978568.20	4422626.52
22	978576.15	4422624.33
23	978581.71	4422647.60
24	978633.55	4422663.02
25	978635.86	4422668.23
26	978654.14	4422660.10
27	978649.04	4422638.16
28	978610.68	4422626.74
29	978609.27	4422632.43
30	978604.24	4422633.43
31	978598.48	4422631.72
32	978585.82	4422578.68
33	978589.34	4422574.72
34	978584.06	4422569.82
35	978567.36	4422499.91
36	978580.53	4422478.48
37	978604.97	4422493.50
38	978605.33	4422495.21
39	978609.67	4422496.42
40	978624.25	4422506.36
41	978633.17	4422510.83
42	978720.69	4422489.93
43	978739.22	4422567.51
44	978741.77	4422578.21
45	978869.77	4422547.65
46	978870.78	4422548.75
47	978868.19	4422556.50
48	978887.85	4422551.81
49	979008.84	4422537.13
50	979164.99	4422493.43
51	979153.90	4422487.97
52	979196.26	4422476.12
53	979274.10	4422457.75
54	979275.79	4422464.93
55	979290.39	4422461.49
56	979288.70	4422454.31
57	979382.51	4422432.18
58	979427.83	4422419.03
59	979448.30	4422413.09
60	979490.14	4422400.94
61	979492.95	4422390.27
62	979495.67	4422390.93
63	979499.38	4422385.02
64	979501.34	4422377.10
65	979509.75	4422374.28
66	979513.27	4422380.12
67	979514.62	4422381.28
68	979518.60	4422384.70
69	979520.70	4422383.44
70	979522.18	4422385.90
71	979523.35	4422385.86
72	979525.78	4422389.89
73	979615.84	4422539.48
74	979743.43	4422727.97
75	979778.78	4422779.88
76	979786.04	4422774.91
77	979770.03	4422751.40
78	979779.71	4422748.03
79	979784.36	4422754.78
80	979793.33	4422752.01
81	979855.74	4422730.20
82	979854.71	4422726.75
83	979852.33	4422722.66
84	979859.41	4422720.18
85	979861.02	4422722.71
86	979862.91	4422726.56
87	979902.00	4422710.19
88	979902.86	4422705.66
89	979904.99	4422705.14
90	979909.24	4422682.77
91	979984.03	4422656.63
92	979986.18	4422655.87
93	980001.34	4422650.58
94	980030.50	4422656.13
95	980038.88	4422655.66

96	980177.62	4422603.66
97	980201.82	4422593.57
98	980200.77	4422595.98
99	980227.35	4422586.85
100	980224.36	4422585.60
101	980263.13	4422569.98
102	980277.66	4422569.21
103	980324.18	4422554.25
104	980325.04	4422554.25
105	980324.18	4422550.17
106	980370.84	4422538.32
107	980396.31	4422531.83
108	980506.96	4422503.70
109	980574.70	4422478.09
110	980582.04	4422496.91
111	980597.05	4422491.35
112	980589.67	4422472.43
113	980603.59	4422467.17
114	980603.84	4422467.67
115	980612.68	4422466.00
116	980612.91	4422463.65
117	980878.36	4422363.30
118	980942.26	4422340.02
119	980958.37	4422336.38
120	980964.82	4422354.63
121	980979.82	4422349.05
122	980973.06	4422329.92
123	981029.87	4422311.31
124	981036.41	4422280.15
125	981108.38	4422256.56
126	981156.66	4422242.72
127	981185.79	4422212.55
128	981232.71	4422199.10
129	981282.19	4422371.68
130	981291.78	4422405.12
131	981336.99	4422448.77
132	981397.86	4422447.71
133	981398.37	4422449.28
134	981407.37	4422449.00
135	981407.75	4422447.54
136	981434.11	4422447.08
137	981437.34	4422455.27
138	981486.52	4422454.41
139	981486.37	4422446.16
140	981489.50	4422446.11
141	981499.29	4422445.94
142	981498.60	4422406.18
143	981498.03	4422373.40
144	981493.99	4422327.30
145	981476.73	4422258.07

146	981471.92	4422255.18
147	981471.62	4422248.14
148	981451.62	4422248.15
149	981450.63	4422248.15
150	981450.63	4422261.03
151	981455.14	4422336.49
152	981457.72	4422365.91
153	981458.44	4422407.15
154	981406.56	4422408.05
155	981406.06	4422406.53
156	981397.07	4422406.80
157	981396.70	4422408.22
158	981352.66	4422408.99
159	981326.83	4422384.05
160	981273.27	4422197.24
161	981297.83	4422190.05
162	981311.58	4422186.26
163	981333.96	4422179.84
164	981347.04	4422176.09
165	981325.74	4422101.83
166	981274.98	4422052.82
167	981244.54	4422031.48
168	981223.49	4422018.19
169	981224.79	4422000.38
170	981225.86	4421985.69
171	981226.19	4421981.31
172	981228.34	4421951.87
173	981203.63	4421923.59
174	981189.43	4421907.35
175	981179.28	4421895.73
176	981164.69	4421879.02
177	981152.00	4421864.51
178	981152.28	4421861.46
179	981191.27	4421747.66
180	981203.33	4421679.10
181	981218.37	4421584.07
182	981223.61	4421547.20
183	981222.64	4421531.91
184	981217.60	4421531.51
185	981217.99	4421527.35
186	981218.92	4421527.79
187	981223.47	4421525.18
188	981224.46	4421514.66
189	981225.85	4421515.72
190	981229.40	4421517.70
191	981229.63	4421515.49
192	981229.28	4421513.76
193	981226.67	4421508.64
194	981226.57	4421507.03
195	981226.30	4421499.64

196	981223.40	4421497.58
197	981223.00	4421496.30
198	981221.08	4421494.60
199	981225.42	4421448.61
200	981228.07	4421448.02
201	981228.46	4421431.34
202	981227.37	4421429.54
203	981227.81	4421425.66
204	981235.05	4421346.57
205	981280.74	4420989.42
206	981286.32	4420954.09
207	981288.02	4420954.31
208	981288.82	4420948.39
209	981287.25	4420948.18
210	981287.93	4420943.89
211	981290.09	4420926.38
212	981293.60	4420897.87
213	981296.67	4420873.06
214	981300.33	4420843.28
215	981301.74	4420831.78
216	981302.91	4420816.09
217	981312.28	4420742.88
218	981314.61	4420718.24
219	981324.69	4420640.22
220	981259.86	4420631.84
221	981262.15	4420614.16
222	981273.17	4420614.88
223	981280.52	4420614.93
224	981272.43	4420598.99
225	981279.03	4420547.88
226	981286.63	4420544.71
227	981347.44	4420519.35
228	981575.57	4420398.47
229	981584.97	4420367.89
230	981596.27	4420316.67
231	981632.98	4420324.76
232	981633.96	4420317.95
233	981635.16	4420308.86
234	981599.72	4420301.04
235	981630.38	4420162.10
236	981646.30	4420144.70
237	981683.08	4419978.02
238	981701.15	4419884.01
239	981707.78	4419885.28
240	981710.82	4419869.57
241	981704.17	4419868.29
242	981725.52	4419757.17
243	981731.30	4419607.42
244	981739.51	4419608.56
245	981739.91	4419598.18

246	981757.43	4419589.84
247	981757.21	4419588.64
248	981740.39	4419585.89
249	981741.60	4419554.40
250	981741.06	4419540.47
251	981752.61	4419540.02
252	981752.12	4419531.78
253	981765.86	4419531.25
254	981766.24	4419537.03
255	981772.86	4419538.74
256	981776.30	4419539.10
257	981810.36	4419537.79
258	981831.74	4419536.96
259	981828.80	4419460.85
260	981838.61	4419453.93
261	981845.62	4419448.98
262	981844.89	4419440.99
263	981842.95	4419419.71
264	981841.37	4419402.39
265	981840.02	4419393.08
266	981837.40	4419386.59
267	981831.59	4419387.12
268	981824.66	4419390.33
269	981819.77	4419393.80
270	981812.24	4419394.07
271	981813.28	4419405.44
272	981785.36	4419359.99
273	981775.05	4419343.20
274	981771.56	4419345.35
275	981767.25	4419338.31
276	981749.78	4419349.04
277	981752.40	4419353.30
278	981742.56	4419359.34
279	981741.26	4419357.22
280	981734.49	4419359.01
281	981729.17	4419362.28
282	981733.05	4419369.00
283	981727.03	4419372.70
284	981736.85	4419390.13
285	981768.47	4419370.71
286	981800.64	4419423.09
287	981799.00	4419424.26
288	981791.71	4419420.10
289	981791.11	4419425.20
290	981794.21	4419430.83
291	981796.20	4419432.24
292	981803.19	4419443.62
293	981799.94	4419445.67
294	981802.42	4419509.82
295	981711.74	4419513.33

296	981713.33	4419554.40
297	981712.55	4419574.80
298	981711.73	4419574.76
299	981711.66	4419576.15
300	981603.81	4419561.08
301	981607.61	4419539.94
302	981617.16	4419535.97
303	981611.98	4419522.42
304	981608.88	4419517.79
305	981588.93	4419525.87
306	981588.52	4419526.03
307	981588.33	4419527.36
308	981579.17	4419526.08
309	981577.10	4419540.93
310	981586.01	4419542.18
311	981584.62	4419552.10
312	981580.43	4419562.04
313	981575.04	4419562.90
314	981571.93	4419585.14
315	981649.78	4419596.02
316	981650.39	4419591.68
317	981649.25	4419590.20
318	981664.54	4419592.43
319	981663.98	4419592.95
320	981663.29	4419597.91
321	981703.18	4419603.48
322	981700.69	4419668.00
323	981697.37	4419753.95
324	981655.41	4419972.31
325	981646.69	4420011.80
326	981643.42	4420026.63
327	981629.73	4420088.70
328	981626.79	4420101.99
329	981620.34	4420131.22
330	981618.91	4420132.79
331	981625.00	4420138.36
332	981621.92	4420141.72
333	981604.77	4420126.03
334	981591.94	4420140.05
335	981603.64	4420150.74
336	981557.63	4420360.69
337	981552.01	4420378.99
338	981537.61	4420386.62
339	981527.55	4420391.95
340	981522.85	4420394.44
341	981524.04	4420399.65
342	981523.02	4420401.05
343	981519.90	4420405.34
344	981517.15	4420406.80
345	981338.89	4420501.25

346	981271.80	4420529.23
347	981266.34	4420521.28
348	981264.94	4420532.08
349	981251.89	4420537.53
350	981248.44	4420564.19
351	981216.87	4420560.11
352	981214.55	4420578.10
353	981214.44	4420578.96
354	981229.20	4420581.76
355	981227.13	4420597.78
356	981235.30	4420598.92
357	981232.93	4420617.25
358	981241.44	4420618.35
359	981240.89	4420621.52
360	981235.87	4420620.51
361	981232.99	4420642.77
362	981236.93	4420643.28
363	981237.51	4420646.79
364	981237.18	4420649.32
365	981266.16	4420653.07
366	981274.19	4420656.22
367	981273.82	4420659.09
368	981280.21	4420661.95
369	981286.75	4420662.79
370	981293.66	4420661.66
371	981294.02	4420658.86
372	981301.93	4420658.34
373	981295.17	4420710.66
374	981289.10	4420718.38
375	981287.06	4420740.01
376	981251.64	4421016.84
377	981253.47	4421017.14
378	981237.92	4421137.96
379	981237.01	4421141.48
380	981236.02	4421145.39
381	981233.87	4421155.54
382	981232.12	4421167.16
383	981230.64	4421179.71
384	981227.25	4421209.97
385	981228.38	4421210.55
386	981217.67	4421292.81
387	981215.78	4421297.59
388	981208.96	4421339.93
389	981205.28	4421384.83
390	981205.12	4421398.88
391	981203.36	4421406.86
392	981206.47	4421407.24
393	981205.95	4421412.80
394	981203.32	4421412.61
395	981203.77	4421424.31

396	981205.15	4421426.41
397	981207.35	4421427.22
398	981207.05	4421430.38
399	981204.71	4421445.34
400	981205.61	4421445.64
401	981201.98	4421484.16
402	981200.76	4421484.80
403	981199.97	4421505.41
404	981194.16	4421566.97
405	981180.92	4421642.74
406	981180.50	4421642.70
407	981177.96	4421642.43
408	981163.82	4421740.60
409	981148.97	4421783.94
410	981145.55	4421787.03
411	981146.93	4421789.90
412	981122.52	4421861.13
413	981131.82	4421871.79
414	981128.73	4421880.80
415	981149.34	4421904.45
416	981159.46	4421916.06
417	981182.56	4421942.54
418	981171.26	4421952.40
419	981183.75	4421966.72
420	981195.05	4421956.86
421	981199.05	4421961.44
422	981196.82	4421994.04
423	981195.80	4422008.97
424	981194.19	4422032.54
425	981257.15	4422074.87
426	981300.67	4422116.89
427	981312.09	4422156.72
428	981304.31	4422158.95
429	981290.86	4422162.81
430	981253.70	4422173.47
431	981251.11	4422164.43
432	981206.91	4422177.10
433	981170.73	4422187.48
434	981167.43	4422190.90
435	981141.60	4422217.65
436	981129.61	4422221.09
437	981109.36	4422226.89
438	981100.09	4422229.55
439	981012.11	4422258.38
440	981009.60	4422270.34
441	981005.57	4422289.54
442	980915.42	4422319.09
443	980557.20	4422454.51
444	980498.45	4422476.71
445	980395.87	4422502.79

446	980396.33	4422500.41
447	980395.82	4422498.92
448	980395.29	4422497.39
449	980368.45	4422419.31
450	980360.51	4422396.23
451	980343.01	4422345.30
452	980324.44	4422351.26
453	980322.15	4422344.60
454	980330.33	4422343.02
455	980320.37	4422314.03
456	980290.45	4422308.20
457	980288.87	4422316.29
458	980278.00	4422320.61
459	980284.00	4422335.72
460	980298.95	4422338.64
461	980357.20	4422508.07
462	980357.99	4422510.38
463	980358.64	4422512.26
464	980326.21	4422520.50
465	980328.35	4422528.47
466	980318.87	4422530.87
467	980272.42	4422542.69
468	980030.27	4422627.31
469	979999.17	4422621.41
470	979949.40	4422638.81
471	979926.99	4422646.64
472	979925.11	4422645.00
473	979917.49	4422649.66
474	979917.56	4422649.94
475	979884.52	4422661.48
476	979883.60	4422666.33
477	979878.68	4422692.26
478	979769.99	4422730.24
479	979632.69	4422528.69
480	979597.69	4422470.55
481	979565.06	4422411.10
482	979556.56	4422402.24
483	979537.46	4422370.51
484	979546.34	4422367.36
485	979539.66	4422348.51
486	979530.74	4422351.68
487	979526.32	4422352.00
488	979524.60	4422349.15
489	979496.61	4422357.27
490	979480.30	4422357.75
491	979479.66	4422355.41
492	979460.37	4422360.68
493	979467.48	4422386.69
494	979377.42	4422412.83
495	979191.26	4422456.75

496	979003.30	4422509.34
497	978965.71	4422513.90
498	978959.69	4422512.57
499	978946.16	4422516.27
500	978882.85	4422523.96
501	978763.93	4422552.36
502	978762.02	4422544.37
503	978758.32	4422538.39
504	978756.08	4422538.92
505	978754.40	4422531.15
506	978756.86	4422530.56
507	978757.26	4422523.57
508	978755.73	4422517.16
509	978752.21	4422511.10
510	978749.79	4422511.68
511	978745.23	4422492.61
512	978742.04	4422493.23
513	978739.68	4422483.34
514	978747.68	4422481.33
515	978746.50	4422476.37
516	978741.60	4422455.89
517	978637.99	4422480.63
518	978624.79	4422471.78
519	978605.84	4422460.88
520	978571.25	4422439.63
521	978537.17	4422495.09
522	978554.76	4422569.89
523	978524.72	4422574.30
524	978524.09	4422571.37
525	978461.55	4422583.56
526	978245.45	4422629.17
527	978237.48	4422628.29
528	978198.11	4422637.52
529	978177.92	4422643.42
530	978176.57	4422646.95
531	978177.38	4422649.25
532	978150.89	4422665.28
533	978162.87	4422685.09
534	978162.93	4422685.26
535	978160.51	4422686.73
536	978162.26	4422693.51
537	978165.67	4422699.14
538	978170.87	4422703.84
539	978173.31	4422702.36
540	978182.94	4422718.28
541	978149.16	4422738.11
542	978134.52	4422756.22
543	978103.76	4422821.36

2.4. Перечень координат характерных точек границ зон планируемого размещения линейных объектов, подлежащих реконструкции в связи с изменением их местоположения

Координаты характерных точек границ зон планируемого размещения линейных объектов, подлежащих реконструкции в связи с изменением их местоположения из зон планируемого размещения линейных объектов, в проекте планировки территории отсутствуют.

2.5. Предельные параметры разрешенного строительства, реконструкции объектов капитального строительства, входящих в состав линейных объектов в границах зон их планируемого размещения

Предельные параметры разрешенного строительства, реконструкции объектов капитального строительства, входящих в состав линейных объектов в границах зон планируемого размещения в проекте планировки территории не подлежат установлению.

Учитывая основные технические характеристики проектируемых объектов капитального строительства, проектом планировки территории определена граница зоны планируемого размещения.

Общая площадь зоны планируемого размещения проектируемых объектов капитального строительства составляет 23,6834 га.

Граница зоны планируемого размещения объектов капитального строительства установлена в соответствии с требованиями действующих норм отвода и учтена при разработке рабочего проекта.

Соблюдение требования к архитектурным решениям объектов капитального строительства, данным проектом планировки территории не предусматриваются.

2.6. Информация о необходимости осуществления мероприятий по защите сохраняемых объектов капитального строительства (здание, строение, сооружение, объекты, строительство которых не завершено), существующих и строящихся на момент подготовки проекта планировки территории, а также объектов капитального строительства, планируемых к строительству в соответствии с ранее утвержденной документацией по планировке территории, от возможного негативного воздействия в связи с размещением линейных объектов

В проектной документации разработан комплекс мероприятий по защите сохраняемых объектов капитального строительства (здание, строение, сооружение, объекты, строительство которых не завершено), существующих и строящихся на момент подготовки проекта планировки территории, а также объектов капитального строительства, планируемых к строительству в соответствии с ранее утвержденной документацией по планировке территории, от возможного негативного воздействия в связи с размещением линейных

объектов.

2.7. Информация о необходимости осуществления мероприятий по сохранению объектов культурного наследия от возможного негативного воздействия в связи с размещением линейных объектов

Согласно заключению службы государственной охраны объектов культурного наследия ХМАО – Югры на территории участка, испрашиваемого под хозяйственную деятельность, объектов культурного наследия, включенных в единый государственный реестр объектов культурного наследия (памятников истории и культуры) народов Российской Федерации, выявленных объектов культурного наследия либо объектов, обладающих признаками объекта культурного наследия, не имеется.

Испрашиваемый земельный участок расположен вне зон охраны/защитных зон объектов культурного наследия.

Необходимости в осуществлении мероприятий по сохранению объектов культурного наследия от возможного негативного воздействия в связи с размещением линейных объектов нет.

2.8. Информация о необходимости осуществления мероприятий по охране окружающей среды

В проектно-сметной документации разработан комплекс мероприятий по охране окружающей среды.

2.9. Информация о необходимости осуществления мероприятий по защите территории от чрезвычайных ситуаций природного и техногенного характера, в том числе по обеспечению пожарной безопасности и гражданской обороне

Мероприятия по защите территории от чрезвычайных ситуаций природного и техногенного характера, в том числе по обеспечению пожарной безопасности и гражданской обороне предусмотрены в проектно-сметной документации.

Приложение 2 к постановлению
администрации района
от 25.05.2026 № 734

Основная часть проекта межевания территории

1. Проект межевания территории. Графическая часть

«Самотлорское месторождение. Водоводы высокого давления 7,270км» Землепользователь: АО «Самотлорнефтегаз» Масштаб (1:3 000)
Лист 1

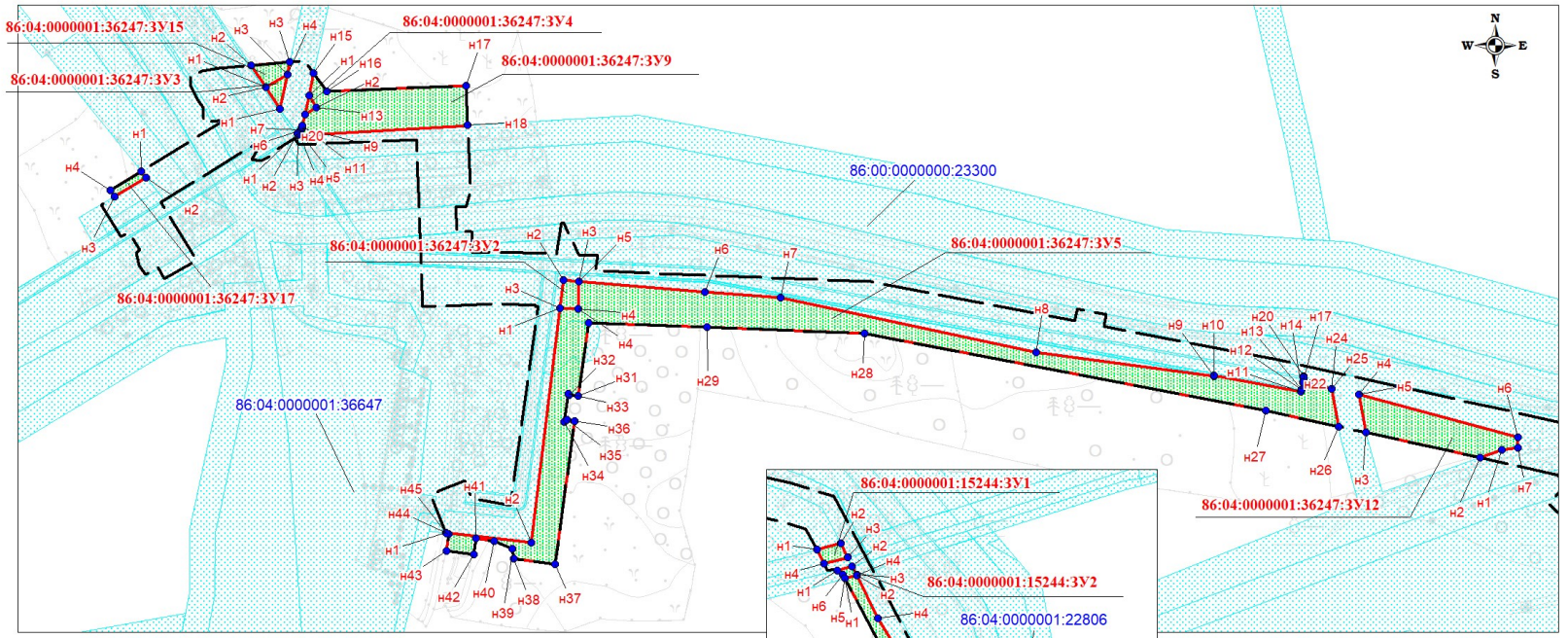

Условные обозначения:

- границы образуемых земельных участков
- граница земельных участков согласно сведениям государственного кадастра недвижимости
- граница планируемого элемента планировочной структуры
- н1 - характерные точки образуемых земельных участков
- 86:04:0000001:1542 - кадастровый номер земельного участка
- 86:04:0000001:36247:ЗУ1 - номер испрашиваемого земельного участка

«Самотлорское месторождение. Водоводы высокого давления 7,270км» Землепользователь: АО «Самотлорнефтегаз» Масштаб (1:3 000) Лист 2

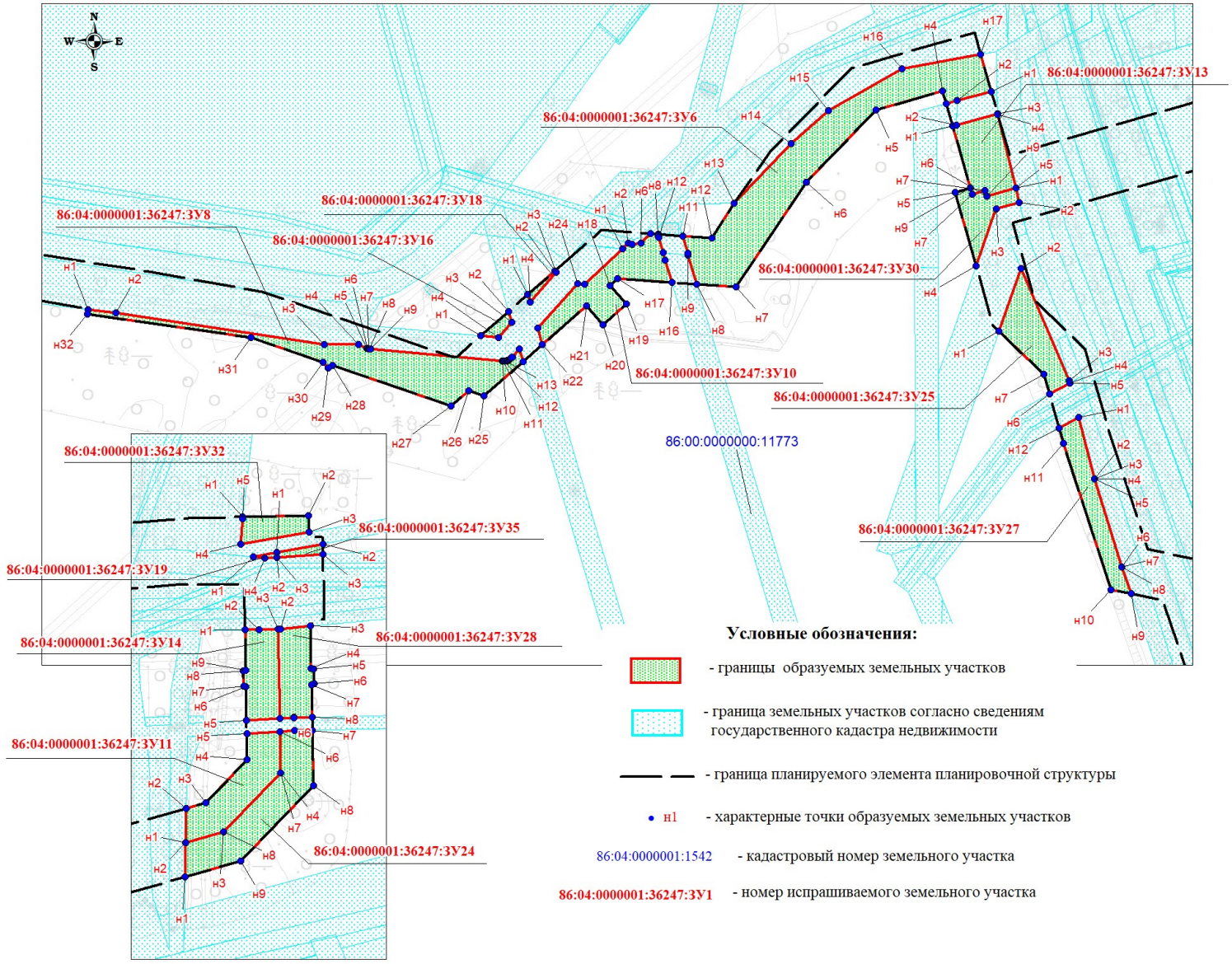

«Самотлорское месторождение. Водоводы высокого давления 7,270км» Землепользователь: АО «Самотлорнефтегаз» Масштаб (1:3 000).

Лист 3

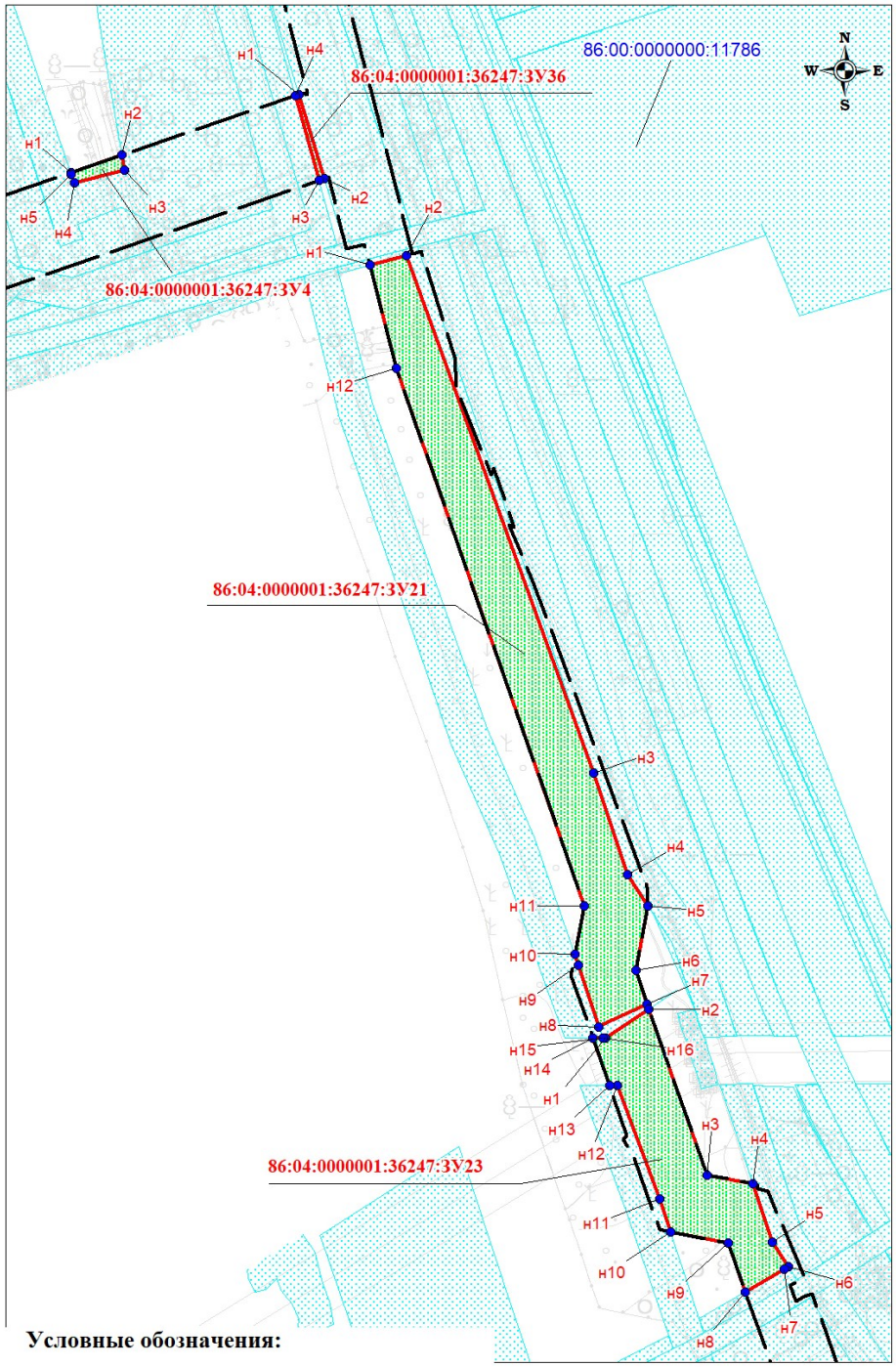

Условные обозначения:

- границы образуемых земельных участков

- граница земельных участков согласно сведениям государственного кадастра недвижимости

- граница планируемого элемента планировочной структуры

н1 - характерные точки образуемых земельных участков

86:04:0000001:1542 - кадастровый номер земельного участка

86:04:0000001:36247:ЗУ1 - номер испрашиваемого земельного участка

«Самотлорское месторождение. Водоводы высокого давления 7,270км» Землепользователь: АО «Самотлорнефтегаз» Масштаб (1:3 000).
Лист 4

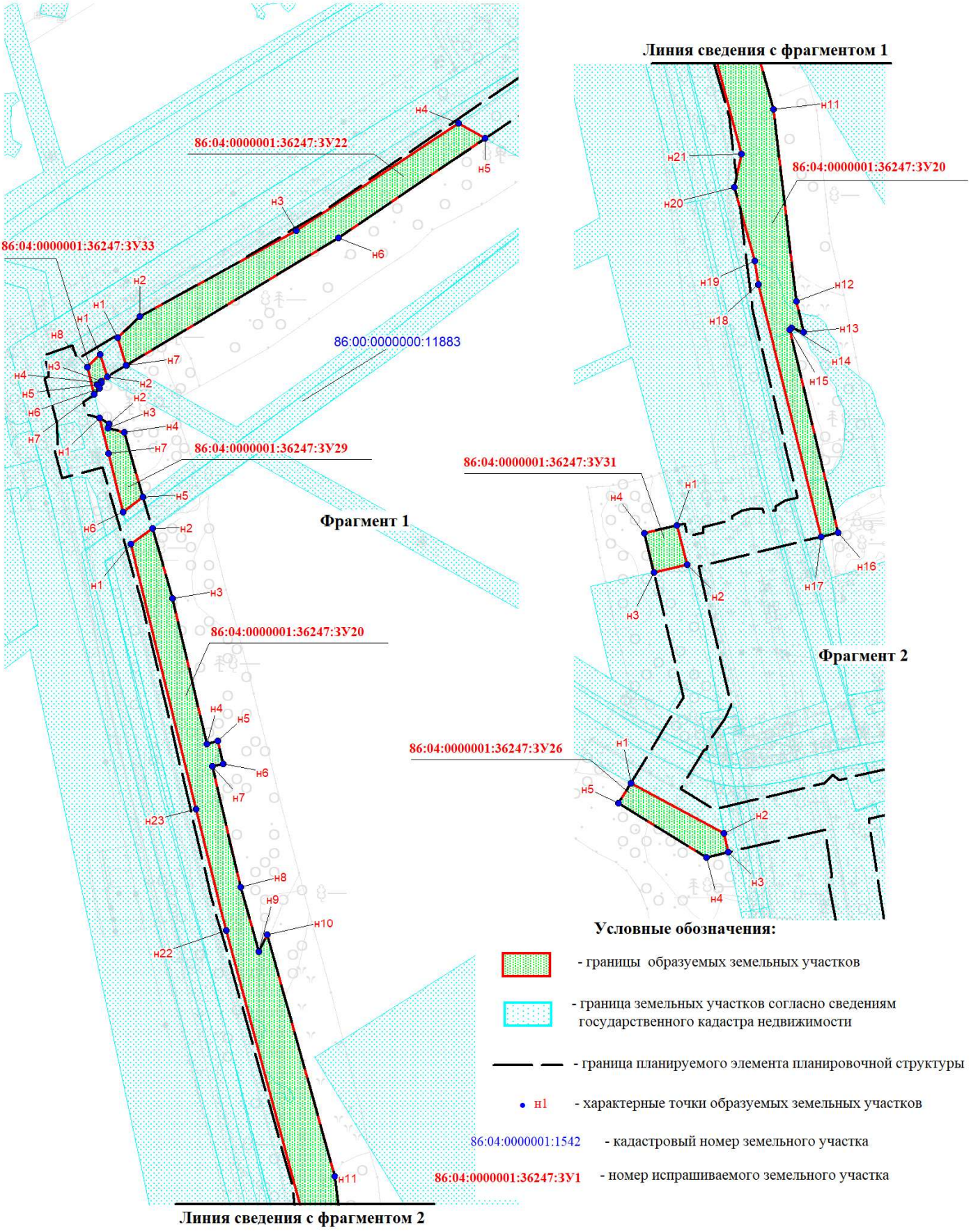

2. Проект межевания территории. Текстовая часть
2.1 Перечень образуемых земельных участков

Таблица 1

Условные номера образуемых земельных участков/ наименование объекта	Номера характерных точек образуемых земельных участков	Кадастровые номера земельных участков, из которых образуются земельные участки	Площадь образуемых земельных участков, га	Способы образования земельных участков	Сведения об отнесении (неотнесении) образуемых земельных участков к территории общего пользования	Условные номера образуемых земельных участков, кадастровые номера или иные ранее присвоенные государственные учетные номера существующих земельных участков, в отношении которых предполагаются их резервирование и (или) изъятие для государственных или муниципальных нужд, их адреса или описание местоположения, перечень и адреса расположенных на таких земельных участках объектов недвижимого имущества (при наличии сведений о них в Едином государственном реестре недвижимости)	Сведения об отнесении образуемого земельного участка к определенной категории земель (в том числе в случае, если земельный участок в связи с размещением линейного объекта подлежит отнесению к определенной категории земель в силу закона без необходимости принятия решения о переводе земельного участка из состава земель этой категории в другую) или сведения о необходимости перевода земельного участка из состава земель одной категории в другую
86:04:0000001:36247:ЗУ1/ Водопроводы и водоводы всех видов диаметром до 500 мм (Высоконапорный	1-6	86:04: 0000001: 36247	0.0342	Образование земельного участка путем раздела земельного участка с	Не относится к территории общего	-	Земли лесного фонда

водовод от Кустовой насосной станции №13 до границы куста скважин №618 Инв.№22-0281372. Узел 3)				кадастровым номером 86:04:0000001:36247 с сохранением исходного в измененных границах	пользования		
86:04:0000001:36247:ЗУ2/ Водопроводы и водоводы всех видов диаметром до 500 мм (Высоконапорный водовод от Кустовой насосной станции №13 до границы куста скважин №618 Инв.№22-0281372. Узел 4)	1-4	86:04: 0000001: 36247	0.0141	Образование земельного участка путем раздела земельного участка с кадастровым номером 86:04:0000001: 36247 с сохранением исходного в измененных границах	Не относится к территории общего пользования	-	Земли лесного фонда
86:04:0000001:36247:ЗУ3/ Водопроводы и водоводы всех видов диаметром до 500 мм (Высоконапорный водовод от Кустовой насосной станции №13 до границы куста скважин №618 Инв.№22-0281372. Узел 5) Участок 1	1-3	86:04: 0000001: 36247	0.0096	Образование земельного участка путем раздела земельного участка с кадастровым номером 86:04:0000001:36247 с сохранением исходного в измененных границах	Не относится к территории общего пользования	-	Земли лесного фонда
86:04:0000001:36247:ЗУ4/ Водопроводы и водоводы всех видов диаметром до 500 мм (Высоконапорный водовод от Кустовой насосной станции №13 до границы куста скважин №618 Инв.№22-0281372. Узел 5) Участок 2	1-3	86:04: 0000001: 36247	0.0027	Образование земельного участка путем раздела земельного участка с кадастровым номером 86:04:0000001:36247 с сохранением исходного в измененных границах	Не относится к территории общего пользования	-	Земли лесного фонда
86:04:0000001:36247:ЗУ5/ Водопроводы и водоводы	1-44	86:04: 0000001:	0.7936	Образование земельного участка	Не относится к	-	Земли лесного фонда

всех видов диаметром до 500 мм (Высоконапорный водовод от Кустовой насосной станции №13 до границы куста скважин №618 Инв.№22-0281372.) Участок 1		36247		путем раздела земельного участка с кадастровым номером 86:04:0000001:36247 с сохранением исходного в измененных границах	территории общего пользования		
86:04:0000001:36247:ЗУ6/ Водопроводы и водоводы всех видов диаметром до 500 мм (Высоконапорный водовод от Кустовой насосной станции №13 до границы куста скважин №618 Инв.№22-0281372.) Участок 2	1-17	86:04:0000001:36247	0.5173	Образование земельного участка путем раздела земельного участка с кадастровым номером 86:04:0000001:36247 с сохранением исходного в измененных границах	Не относится к территории общего пользования	-	Земли лесного фонда
86:04:0000001:36247:ЗУ7/ Водопроводы и водоводы всех видов диаметром до 500 мм (Высоконапорный водовод от Кустовой насосной станции №13 до границы куста скважин №618 Инв.№22-0281372.) Участок 3	1-23	86:04:0000001:36247	0.4810	Образование земельного участка путем раздела земельного участка с кадастровым номером 86:04:0000001:36247 с сохранением исходного в измененных границах	Не относится к территории общего пользования	-	Земли лесного фонда
86:04:0000001:36247:ЗУ8/ Водопроводы и водоводы всех видов диаметром до 500 мм (Высоконапорный водовод от Кустовой насосной станции №13 до границы куста скважин №618 Инв.№22-0281372.) Участок 4	1-32	86:04:0000001:36247	0.2876	Образование земельного участка путем раздела земельного участка с кадастровым номером 86:04:0000001:36247 с сохранением исходного в измененных границах	Не относится к территории общего пользования	-	Земли лесного фонда

86:04:0000001:36247:ЗУ9/ Водопроводы и водоводы всех видов диаметром до 500 мм (Высоконапорный водовод от Кустовой насосной станции №13 до границы куста скважин №618 Инв.№22-0281372.) Участок 5	1-21	86:04:0000001:36247	0.1985	Образование земельного участка путем раздела земельного участка с кадастровым номером 86:04:0000001:36247 с сохранением исходного в измененных границах	Не относится к территории общего пользования	-	Земли лесного фонда
86:04:0000001:36247:ЗУ10/ Водопроводы и водоводы всех видов диаметром до 500 мм (Высоконапорный водовод от Кустовой насосной станции №13 до границы куста скважин №618 Инв.№22-0281372.) Участок 6	1-25	86:04:0000001:36247	0.1668	Образование земельного участка путем раздела земельного участка с кадастровым номером 86:04:0000001:36247 с сохранением исходного в измененных границах	Не относится к территории общего пользования	-	Земли лесного фонда
86:04:0000001:36247:ЗУ11/ Водопроводы и водоводы всех видов диаметром до 500 мм (Высоконапорный водовод от Кустовой насосной станции №13 до границы куста скважин №618 Инв.№22-0281372.) Участок 7	1-8	86:04:0000001:36247	0.1617	Образование земельного участка путем раздела земельного участка с кадастровым номером 86:04:0000001:36247 с сохранением исходного в измененных границах	Не относится к территории общего пользования	-	Земли лесного фонда
86:04:0000001:36247:ЗУ12/ Водопроводы и водоводы всех видов диаметром до 500 мм (Высоконапорный водовод от Кустовой насосной станции №13 до границы куста скважин	1-7	86:04:0000001:36247	0.1383	Образование земельного участка путем раздела земельного участка с кадастровым номером 86:04:0000001:36247 с сохранением	Не относится к территории общего пользования	-	Земли лесного фонда

№618 Инв.№22-0281372.) Участок 8				исходного в измененных границах			
86:04:0000001:36247:ЗУ13/ Водопроводы и водоводы всех видов диаметром до 500 мм (Высоконапорный водовод от Кустовой насосной станции №13 до границы куста скважин №618 Инв.№22-0281372.) Участок 9	1-9	86:04: 0000001: 36247	0.1225	Образование земельного участка путем раздела земельного участка с кадастровым номером 86:04:0000001:36247 с сохранением исходного в измененных границах	Не относится к территории общего пользования	-	Земли лесного фонда
86:04:0000001:36247:ЗУ14/ Водопроводы и водоводы всех видов диаметром до 500 мм (Высоконапорный водовод от Кустовой насосной станции №13 до границы куста скважин №618 Инв.№22-0281372.) Участок 10	1-9	86:04: 0000001: 36247	0.1093	Образование земельного участка путем раздела земельного участка с кадастровым номером 86:04:0000001:36247 с сохранением исходного в измененных границах	Не относится к территории общего пользования	-	Земли лесного фонда
86:04:0000001:36247:ЗУ15/ Водопроводы и водоводы всех видов диаметром до 500 мм (Высоконапорный водовод от Кустовой насосной станции №13 до границы куста скважин №618 Инв.№22-0281372.) Участок 11	1-4	86:04: 0000001: 36247	0.0170	Образование земельного участка путем раздела земельного участка с кадастровым номером 86:04:0000001:36247 с сохранением исходного в измененных границах	Не относится к территории общего пользования	-	Земли лесного фонда
86:04:0000001:36247:ЗУ16/ Водопроводы и водоводы всех видов диаметром до 500 мм (Высоконапорный водовод от Кустовой	1-4	86:04: 0000001: 36247	0.0121	Образование земельного участка путем раздела земельного участка с кадастровым номером	Не относится к территории общего пользования	-	Земли лесного фонда

насосной станции №13 до границы куста скважин №618 Инв.№22-0281372.) Участок 12				86:04:0000001:36247 с сохранением исходного в измененных границах			
86:04:0000001:36247:ЗУ17/ Водопроводы и водоводы всех видов диаметром до 500 мм (Высоконапорный водовод от Кустовой насосной станции №13 до границы куста скважин №618 Инв.№22-0281372.) Участок 13	1-4	86:04: 0000001: 36247	0.0085	Образование земельного участка путем раздела земельного участка с кадастровым номером 86:04:0000001:36247 с сохранением исходного в измененных границах	Не относится к территории общего пользования	-	Земли лесного фонда
86:04:0000001:36247:ЗУ18/ Водопроводы и водоводы всех видов диаметром до 500 мм (Высоконапорный водовод от Кустовой насосной станции №13 до границы куста скважин №618 Инв.№22-0281372.) Участок 14	1-4	86:04: 0000001: 36247	0.0056	Образование земельного участка путем раздела земельного участка с кадастровым номером 86:04:0000001:36247 с сохранением исходного в измененных границах	Не относится к территории общего пользования	-	Земли лесного фонда
86:04:0000001:36247:ЗУ19/ Водопроводы и водоводы всех видов диаметром до 500 мм (Высоконапорный водовод от Кустовой насосной станции №13 до границы куста скважин №618 Инв.№22-0281372.) Участок 15	1-4	86:04: 0000001: 36247	0.0025	Образование земельного участка путем раздела земельного участка с кадастровым номером 86:04:0000001:36247 с сохранением исходного в измененных границах	Не относится к территории общего пользования	-	Земли лесного фонда
86:04:0000001:36247:ЗУ20/ Водопроводы и водоводы всех видов диаметром до	1-23	86:04: 0000001: 36247	1.3775	Образование земельного участка путем раздела	Не относится к территории	-	Земли лесного фонда

500 мм (Высоконапорный водовод Кустовая Насосная Станция-13 до точки врезки куста скважин 1701 с подключением Блока Гребенок кустов скважин 476,1719,1873,1727,1880,1726,473 Инв.№22-0080854) Участок 1				земельного участка с кадастровым номером 86:04:0000001:36247 с сохранением исходного в измененных границах	общего пользования		
86:04:0000001:36247:ЗУ21/ Водопроводы и водоводы всех видов диаметром до 500 мм (Высоконапорный водовод Кустовая Насосная Станция-13 до точки врезки куста скважин 1701 с подключением Блока Гребенок кустов скважин 476,1719,1873,1727,1880,1726,473 Инв.№22-0080854) Участок 2	1-12	86:04:0000001:36247	0.8228	Образование земельного участка путем раздела земельного участка с кадастровым номером 86:04:0000001:36247 с сохранением исходного в измененных границах	Не относится к территории общего пользования	-	Земли лесного фонда
86:04:0000001:36247:ЗУ22/ Водопроводы и водоводы всех видов диаметром до 500 мм (Высоконапорный водовод Кустовая Насосная Станция-13 до точки врезки куста скважин 1701 с подключением Блока Гребенок кустов скважин 476,1719,1873,1727,1880,1726,473 Инв.№22-0080854) Участок 3	1-8	86:04:0000001:36247	0.5186	Образование земельного участка путем раздела земельного участка с кадастровым номером 86:04:0000001:36247 с сохранением исходного в измененных границах	Не относится к территории общего пользования	-	Земли лесного фонда
86:04:0000001:36247:ЗУ23/	1-	86:04:	0.3465	Образование	Не	-	Земли лесного

Водопроводы и водоводы всех видов диаметром до 500 мм (Высоконапорный водовод Кустовая Насосная Станция-13 до точки врезки куста скважин 1701 с подключением Блока Гребенок кустов скважин 476,1719,1873,1727,1880,1726,473 Инв.№22-0080854) Участок 4	16	0000001:36247		земельного участка путем раздела земельного участка с кадастровым номером 86:04:0000001:36247 с сохранением исходного в измененных границах	относится к территории общего пользования		фонда
86:04:0000001:36247:ЗУ24/ Водопроводы и водоводы всех видов диаметром до 500 мм (Высоконапорный водовод Кустовая Насосная Станция-13 до точки врезки куста скважин 1701 с подключением Блока Гребенок кустов скважин 476,1719,1873,1727,1880,1726,473 Инв.№22-0080854) Участок 5	1-9	86:04:0000001:36247	0.2233	Образование земельного участка путем раздела земельного участка с кадастровым номером 86:04:0000001:36247 с сохранением исходного в измененных границах	Не относится к территории общего пользования	-	Земли лесного фонда
86:04:0000001:36247:ЗУ25/ Водопроводы и водоводы всех видов диаметром до 500 мм (Высоконапорный водовод Кустовая Насосная Станция-13 до точки врезки куста скважин 1701 с подключением Блока Гребенок кустов скважин 476,1719,1873,1727,1880,1726,473 Инв.№22-0080854)	1-7	86:04:0000001:36247	0.1236	Образование земельного участка путем раздела земельного участка с кадастровым номером 86:04:0000001:36247 с сохранением исходного в измененных границах	Не относится к территории общего пользования	-	Земли лесного фонда

Участок 6							
86:04:0000001:36247:ЗУ26/ Водопроводы и водоводы всех видов диаметром до 500 мм (Высоконапорный водовод Кустовая Насосная Станция-13 до точки врезки куста скважин 1701 с подключением Блока Гребенок кустов скважин 476,1719,1873,1727,1880,1726,473 Инв.№22-0080854)	1-5	86:04:0000001:36247	0.1193	Образование земельного участка путем раздела земельного участка с кадастровым номером 86:04:0000001:36247 с сохранением исходного в измененных границах	Не относится к территории общего пользования	-	Земли лесного фонда
Участок 7							
86:04:0000001:36247:ЗУ27/ Водопроводы и водоводы всех видов диаметром до 500 мм (Высоконапорный водовод Кустовая Насосная Станция-13 до точки врезки куста скважин 1701 с подключением Блока Гребенок кустов скважин 476,1719,1873,1727,1880,1726,473 Инв.№22-0080854)	1-12	86:04:0000001:36247	0.1191	Образование земельного участка путем раздела земельного участка с кадастровым номером 86:04:0000001:36247 с сохранением исходного в измененных границах	Не относится к территории общего пользования	-	Земли лесного фонда
Участок 8							
86:04:0000001:36247:ЗУ28/ Водопроводы и водоводы всех видов диаметром до 500 мм (Высоконапорный водовод Кустовая Насосная Станция-13 до точки врезки куста скважин 1701 с подключением Блока Гребенок кустов скважин	1-13	86:04:0000001:36247	0.1067	Образование земельного участка путем раздела земельного участка с кадастровым номером 86:04:0000001:36247 с сохранением исходного в измененных границах	Не относится к территории общего пользования	-	Земли лесного фонда

476,1719,1873,1727,1880,1726,473 Инв.№22-0080854) Участок 9							
86:04:0000001:36247:ЗУ29/ Водопроводы и водоводы всех видов диаметром до 500 мм (Высоконапорный водовод Кустовая Насосная Станция-13 до точки врезки куста скважин 1701 с подключением Блока Гребенок кустов скважин 476,1719,1873,1727,1880,1726,473 Инв.№22-0080854) Участок 10	1-7	86:04:0000001:36247	0.0733	Образование земельного участка путем раздела земельного участка с кадастровым номером 86:04:0000001:36247 с сохранением исходного в измененных границах	Не относится к территории общего пользования	-	Земли лесного фонда
86:04:0000001:36247:ЗУ30/ Водопроводы и водоводы всех видов диаметром до 500 мм (Высоконапорный водовод Кустовая Насосная Станция-13 до точки врезки куста скважин 1701 с подключением Блока Гребенок кустов скважин 476,1719,1873,1727,1880,1726,473 Инв.№22-0080854) Участок 11	1-9	86:04:0000001:36247	0.0723	Образование земельного участка путем раздела земельного участка с кадастровым номером 86:04:0000001:36247 с сохранением исходного в измененных границах	Не относится к территории общего пользования	-	Земли лесного фонда
86:04:0000001:36247:ЗУ31/ Водопроводы и водоводы всех видов диаметром до 500 мм (Высоконапорный водовод Кустовая Насосная Станция-13 до точки врезки куста скважин 1701 с	1-4	86:04:0000001:36247	0.0546	Образование земельного участка путем раздела земельного участка с кадастровым номером 86:04:0000001:36247 с сохранением	Не относится к территории общего пользования	-	Земли лесного фонда

подключением Блока Гребенок кустов скважин 476,1719,1873,1727,1880,1726,473 Инв.№22-0080854) Участок 12				исходного в измененных границах			
86:04:0000001:36247:ЗУ32/ Водопроводы и водоводы всех видов диаметром до 500 мм (Высоконапорный водовод Кустовая Насосная Станция-13 до точки врезки куста скважин 1701 с подключением Блока Гребенок кустов скважин 476,1719,1873,1727,1880,1726,473 Инв.№22-0080854) Участок 13	1-5	86:04:0000001:36247	0.0526	Образование земельного участка путем раздела земельного участка с кадастровым номером 86:04:0000001:36247 с сохранением исходного в измененных границах	Не относится к территории общего пользования	-	Земли лесного фонда
86:04:0000001:36247:ЗУ33/ Водопроводы и водоводы всех видов диаметром до 500 мм (Высоконапорный водовод Кустовая Насосная Станция-13 до точки врезки куста скважин 1701 с подключением Блока Гребенок кустов скважин 476,1719,1873,1727,1880,1726,473 Инв.№22-0080854) Участок 14	1-8	86:04:0000001:36247	0.0171	Образование земельного участка путем раздела земельного участка с кадастровым номером 86:04:0000001:36247 с сохранением исходного в измененных границах	Не относится к территории общего пользования	-	Земли лесного фонда
86:04:0000001:36247:ЗУ34/ Водопроводы и водоводы всех видов диаметром до 500 мм (Высоконапорный водовод Кустовая Насосная	1-5	86:04:0000001:36247	0.0138	Образование земельного участка путем раздела земельного участка с кадастровым номером	Не относится к территории общего пользования	-	Земли лесного фонда

Станция-13 до точки врезки куста скважин 1701 с подключением Блока Гребенок кустов скважин 476,1719,1873,1727,1880,1726,473 Инв.№22-0080854) Участок 15				86:04:0000001:36247 с сохранением исходного в измененных границах			
86:04:0000001:36247:ЗУ35/ Водопроводы и водоводы всех видов диаметром до 500 мм (Высоконапорный водовод Кустовая Насосная Станция-13 до точки врезки куста скважин 1701 с подключением Блока Гребенок кустов скважин 476,1719,1873,1727,1880,1726,473 Инв.№22-0080854) Участок 16	1-4	86:04:0000001:36247	0.0127	Образование земельного участка путем раздела земельного участка с кадастровым номером 86:04:0000001:36247 с сохранением исходного в измененных границах	Не относится к территории общего пользования	-	Земли лесного фонда
86:04:0000001:36247:ЗУ36/ Водопроводы и водоводы всех видов диаметром до 500 мм (Высоконапорный водовод Кустовая Насосная Станция-13 до точки врезки куста скважин 1701 с подключением Блока Гребенок кустов скважин 476,1719,1873,1727,1880,1726,473 Инв.№22-0080854) Участок 17	1-4	86:04:0000001:36247	0.0080	Образование земельного участка путем раздела земельного участка с кадастровым номером 86:04:0000001:36247 с сохранением исходного в измененных границах	Не относится к территории общего пользования	-	Земли лесного фонда
86:04:0000001:15244:ЗУ1/ Водопроводы и водоводы всех видов диаметром до	1-4	86:04:0000001:15244	0.0194	Образование земельного участка путем раздела	Не относится к территории	-	Земли лесного фонда

500 мм (Высоконапорный водовод от Кустовой насосной станции №13 до границы куста скважин №618 Инв.№22-0281372.) Участок 1				земельного участка с кадастровым номером 86:04:0000001:15244 с сохранением исходного в измененных границах	общего пользования		
86:04:0000001:15244:ЗУ2/ Водопроводы и водоводы всех видов диаметром до 500 мм (Высоконапорный водовод от Кустовой насосной станции №13 до границы куста скважин №618 Инв.№22-0281372.) Участок 2	1-6	86:04: 0000001: 15244	0.0066	Образование земельного участка путем раздела земельного участка с кадастровым номером 86:04:0000001:15244 с сохранением исходного в измененных границах	Не относится к территории общего пользования	-	Земли лесного фонда
Перечень кадастровых номеров существующих земельных участков, на которых линейный объект может быть размещен на условиях сервитута, публичного сервитута, их адреса или описание местоположения, перечень и адреса расположенных на таких земельных участках объектов недвижимого имущества (при наличии сведений о них в Едином государственном реестре недвижимости							
-							
Целевое назначение лесов, вид (виды) разрешенного использования лесного участка, количественные и качественные характеристики лесного участка, сведения о нахождении лесного участка в границах особо защитных участков лесов (в случае, если подготовка проекта межевания территории осуществляется в целях определения местоположения границ образуемых и (или) изменяемых лесных участков)							

Таблица 2

Характеристика лесного участка 86:04:0000001:36247:ЗУ1-86:04:0000001: 36247:ЗУ36										
Целевое назначение лесов	Лесничество	Участковое лесничество/ урочище	Лесной квартал	Лесотаксационный выдел	Преобладающая порода	Площадь. (га)/ запас древесины. (куб. м.)	В том числе по группам возраста древостоя. (га/куб. м)			
							молодняки	средневозрастные	приспевающие	спелые и перестойные
1	2		3	4	5	6	7	8	9	10
Водопроводы и водоводы всех видов диаметром до 500 мм (Высоконапорный водовод от Кустовой насосной станции №13 до границы куста скважин №618 Инв.№22-0281372. Узел 3)										
Эксплуатационные	Нижневартовское	Нижневартовское/ Нижневартовское	260	12	--	0,0342 / --	Болото			
Итого:						0,0342 / --	--	--	--	--
Водопроводы и водоводы всех видов диаметром до 500 мм (Высоконапорный водовод от Кустовой насосной станции №13 до границы куста скважин №618 Инв.№22-0281372. Узел 4)										
Эксплуатационные	Нижневартовское	Нижневартовское/ Нижневартовское	224	82	Хв,К	0,0141 / 1	--	0,0141/1	--	--
Итого:						0,0141 / 1	--	0,0141/1	--	--
Водопроводы и водоводы всех видов диаметром до 500 мм (Высоконапорный водовод от Кустовой насосной станции №13 до границы куста скважин №618 Инв.№22-0281372. Узел 5) Участок 1										
Эксплуатационные	Нижневартовское	Нижневартовское/ Нижневартовское	224	193	--	0,0096 / --	Трасса коммуникаций			
Итого:						0,0096 / --	--	--	--	--
Водопроводы и водоводы всех видов диаметром до 500 мм (Высоконапорный водовод от Кустовой насосной станции №13 до границы куста скважин №618 Инв.№22-0281372. Узел 5) Участок 2										
Эксплуатационные	Нижневартовское	Нижневартовское/ Нижневартовское	224	193	--	0,0027 / --	Трасса коммуникаций			
Итого:						0,0027 / --	--	--	--	--
Водопроводы и водоводы всех видов диаметром до 500 мм (Высоконапорный водовод от Кустовой насосной станции №13 до границы										

куста скважин №618 Инв.№22-0281372.) Участок 1											
Эксплуатационные	Нижневартовское	Нижневартовское/ Нижневартовское	224	82	Хв,К	0,2073 / 17	--	0,2073/17	--	--
			224	83	Мл,Б	0,2460 / 5	--	0,2460/5	--	--
			224	84	--	0,2941 / --	Болото			
			224	193	--	0,0462 / --	Трасса коммуникаций			
Итого:						0,7936 / 22	--	0,4533/22	--	--
Водопроводы и водоводы всех видов диаметром до 500 мм (Высоконапорный водовод от Кустовой насосной станции №13 до границы куста скважин №618 Инв.№22-0281372.) Участок 2										
Защитные	Нижневартовское	Нижневартовское/ Нижневартовское	224	101	Хв,К	0,3305 / 26	--	0,3305/26	--	--
			224	190	--	0,0922 / --	Трасса коммуникаций			
			225	293	--	0,0421 / --	Трасса коммуникаций			
			260	126	Хв,К	0,0323 / 3	--	0,0323/3	--	--
			260	220	--	0,0202 / --	Трасса коммуникаций			
Итого:						0,5173 / 29	--	0,3628/29	--	--
Водопроводы и водоводы всех видов диаметром до 500 мм (Высоконапорный водовод от Кустовой насосной станции №13 до границы куста скважин №618 Инв.№22-0281372.) Участок 3										
Эксплуатационные	Нижневартовское	Нижневартовское/ Нижневартовское	224	91	Хв,К	0,2951 / 38	--	0,2951/38	--	--
			260	11	Хв,К	0,0450 / 5	--	0,0450/5	--	--
			260	12	--	0,1409 / --	Болото			
Итого:						0,4810 / 43	--	0,3401/43	--	--
Водопроводы и водоводы всех видов диаметром до 500 мм (Высоконапорный водовод от Кустовой насосной станции №13 до границы куста скважин №618 Инв.№22-0281372.) Участок 4										
Защитные	Нижневартовское	Нижневартовское/ Нижневартовское	260	16	Хв,К	0,0503 / 8	--	0,0503/8	--	--
			260	17	Хв,К	0,0887 / 7	--	0,0887/7	--	--
			260	46	--	0,1148 / --	Линия электропередач			
			260	221	--	0,0338 / --	Трасса коммуникаций			
Итого:						0,2876 / 15	--	0,1390/15	--	--
Водопроводы и водоводы всех видов диаметром до 500 мм (Высоконапорный водовод от Кустовой насосной станции №13 до границы куста скважин №618 Инв.№22-0281372.) Участок 5										
Эксплуатационные	Нижневартовское	Нижневартовское/ Нижневартовское	224	193	--	0,0135 / --	Трасса коммуникаций			
			224	195	--	0,1850 / --	Болото			
Итого:						0,1985 / --	--	--	--	--
Водопроводы и водоводы всех видов диаметром до 500 мм (Высоконапорный водовод от Кустовой насосной станции №13 до границы										

куста скважин №618 Инв.№22-0281372.) Участок 6											
Защитные	Нижневартовское	Нижневартовское/ Нижневартовское	224	190	--	0,0141 / --	Трасса коммуникаций				
			260	220	--	0,0637 / --	Трасса коммуникаций				
			260	221	--	0,0890 / --	Трасса коммуникаций				
Итого:						0,1668 / --	--	--	--	--	
Водопроводы и водоводы всех видов диаметром до 500 мм (Высоконапорный водовод от Кустовой насосной станции №13 до границы куста скважин №618 Инв.№22-0281372.) Участок 7											
Защитные	Нижневартовское	Нижневартовское/ Нижневартовское	225	133	Б	0,0860 / 5	--	0,0860/5	--	--	
			225	293	--	0,0757 / --	Трасса коммуникаций				
Итого:						0,1617 / 5	--	--	--	--	
Водопроводы и водоводы всех видов диаметром до 500 мм (Высоконапорный водовод от Кустовой насосной станции №13 до границы куста скважин №618 Инв.№22-0281372.) Участок 8											
Эксплуатационные	Нижневартовское	Нижневартовское/ Нижневартовское	224	193	--	0,1383 / --	Трасса коммуникаций				
Итого:						0,1383 / --	--	--	--	--	
Водопроводы и водоводы всех видов диаметром до 500 мм (Высоконапорный водовод от Кустовой насосной станции №13 до границы куста скважин №618 Инв.№22-0281372.) Участок 9											
Защитные	Нижневартовское	Нижневартовское/	224	190	--	0,0010 / --	Трасса коммуникаций				
		Нижневартовское	225	293	--	0,1215 / --	Трасса коммуникаций				
Итого:						0,1225 / --	--	--	--	--	
Водопроводы и водоводы всех видов диаметром до 500 мм (Высоконапорный водовод от Кустовой насосной станции №13 до границы куста скважин №618 Инв.№22-0281372.) Участок 10											
Защитные	Нижневартовское	Нижневартовское/ Нижневартовское	225	293	--	0,1093 / --	Трасса коммуникаций				
Итого:						0,1093 / --	--	--	--	--	
Водопроводы и водоводы всех видов диаметром до 500 мм (Высоконапорный водовод от Кустовой насосной станции №13 до границы куста скважин №618 Инв.№22-0281372.) Участок 11											
Эксплуатационные	Нижневартовское	Нижневартовское/	224	193	--	0,0159 / --	Трасса коммуникаций				
		Нижневартовское	224	198	--	0,0011 / --	Болото				
Итого:						0,0170 / --	--	--	--	--	
Водопроводы и водоводы всех видов диаметром до 500 мм (Высоконапорный водовод от Кустовой насосной станции №13 до границы куста скважин №618 Инв.№22-0281372.) Участок 12											
Защитные	Нижневартовское	Нижневартовское/	260	221	--	0,0121 / --	Трасса коммуникаций				

		Нижневартовское								
Итого:						0,0121 / --	--	--	--	--
Водопроводы и водоводы всех видов диаметром до 500 мм (Высоконапорный водовод от Кустовой насосной станции №13 до границы куста скважин №618 Инв.№22-0281372.) Участок 13										
Эксплуатационные	Нижневартовское	Нижневартовское / Нижневартовское	224	191	--	0,0085 / --	Болото			
Итого:						0,0085 / --	--	--	--	--
Водопроводы и водоводы всех видов диаметром до 500 мм (Высоконапорный водовод от Кустовой насосной станции №13 до границы куста скважин №618 Инв.№22-0281372.) Участок 14										
Защитные	Нижневартовское	Нижневартовское/ Нижневартовское	260	221	--	0,0056 / --	Трасса коммуникаций			
Итого:						0,0056 / --	--	--	--	--
Водопроводы и водоводы всех видов диаметром до 500 мм (Высоконапорный водовод от Кустовой насосной станции №13 до границы куста скважин №618 Инв.№22-0281372.) Участок 15										
Защитные	Нижневартовское	Нижневартовское/ Нижневартовское	225	293	--	0,0025 / --	Трасса коммуникаций			
Итого:						0,0025 / --	--	--	--	--
Водопроводы и водоводы всех видов диаметром до 500 мм (Высоконапорный водовод Кустовая Насосная Станция-13 до точки врезки куста скважин 1701 с подключением Блока Гребенок кустов скважин 476,1719,1873,1727,1880,1726,473 Инв.№22-0080854) Участок 1										
Эксплуатационные	Нижневартовское	Нижневартовское/ Нижневартовское	261	113	Хв,К	0,4630 / 51	--	--	0,4630/51	--
Эксплуатационные	Нижневартовское	Нижневартовское/ Нижневартовское	261	121	Хв,С	0,2042 / 14	--	--	--	0,2042/14
Защитные	Нижневартовское	Нижневартовское/ Нижневартовское	261	151	Хв,С	0,0883 / 6	--	--	0,0883/6	--
Эксплуатационные	Нижневартовское	Нижневартовское/ Нижневартовское	261	179	--	0,4732 / --	Болото			
Эксплуатационные	Нижневартовское	Нижневартовское/ Нижневартовское	261	234	--	0,1488 / --	Трасса коммуникаций			
Итого:						1,3775 / 71	--	--	0,5513/57	0,2042/14
Водопроводы и водоводы всех видов диаметром до 500 мм (Высоконапорный водовод Кустовая Насосная Станция-13 до точки врезки куста скважин 1701 с подключением Блока Гребенок кустов скважин 476,1719,1873,1727,1880,1726,473 Инв.№22-0080854) Участок 2										
Защитные	Нижневартовское	Нижневартовское/	261	231	--	0,8228 / --	Трасса коммуникаций			

		Нижневартовское								
Итого:						0,8228 / --	--	--	--	--
Водопроводы и водоводы всех видов диаметром до 500 мм (Высоконапорный водовод Кустовая Насосная Станция-13 до точки врезки куста скважин 1701 с подключением Блока Гребенок кустов скважин 476,1719,1873,1727,1880,1726,473 Инв.№22-0080854)										
Эксплуатационные	Нижневартовское	Нижневартовское/ Нижневартовское	261	112	--	0,0161 / --	Болото			
Защитные	Нижневартовское	Нижневартовское/ Нижневартовское	261	119	--	0,3896 / --	Болото			
Защитные	Нижневартовское	Нижневартовское/ Нижневартовское	261	231	--	0,0797 / --	Трасса коммуникаций			
Эксплуатационные	Нижневартовское	Нижневартовское/ Нижневартовское	261	234	--	0,0332 / --	Трасса коммуникаций			
Итого:						0,5186 / --	--	--	--	--
Водопроводы и водоводы всех видов диаметром до 500 мм (Высоконапорный водовод Кустовая Насосная Станция-13 до точки врезки куста скважин 1701 с подключением Блока Гребенок кустов скважин 476,1719,1873,1727,1880,1726,473 Инв.№22-0080854) Участок 4										
Защитные	Нижневартовское	Нижневартовское/ Нижневартовское	261	231	--	0,2158 / --	Трасса коммуникаций			
Эксплуатационные	Нижневартовское	Нижневартовское/ Нижневартовское	261	234	--	0,1307 / --	Трасса коммуникаций			
Итого:						0,3465 / --	--	--	--	--
Водопроводы и водоводы всех видов диаметром до 500 мм (Высоконапорный водовод Кустовая Насосная Станция-13 до точки врезки куста скважин 1701 с подключением Блока Гребенок кустов скважин 476,1719,1873,1727,1880,1726,473 Инв.№22-0080854)										
Защитные	Нижневартовское	Нижневартовское/ Нижневартовское	225	133	Мл,Б	0,1519 / 9	--	0,1519/9	--	--
			225	293	--	0,0714 / --	Трасса коммуникаций			
Итого:						0,2233 / 9	--	0,1519/9	--	--
Водопроводы и водоводы всех видов диаметром до 500 мм (Высоконапорный водовод Кустовая Насосная Станция-13 до точки врезки куста скважин 1701 с подключением Блока Гребенок кустов скважин 476,1719,1873,1727,1880,1726,473 Инв.№22-0080854)										
Защитные	Нижневартовское	Нижневартовское/ Нижневартовское	261	231	--	0,1236 / --	Трасса коммуникаций			
Итого:						0,1236 / --	--	--	--	--
Водопроводы и водоводы всех видов диаметром до 500 мм (Высоконапорный водовод Кустовая Насосная Станция-13 до точки врезки куста скважин 1701 с подключением Блока Гребенок кустов скважин 476,1719,1873,1727,1880,1726,473 Инв.№22-0080854)										
Защитные	Нижневартовское	Нижневартовское/ Нижневартовское	261	150	Хв,К	0,1193 / 12	--	0,1193/12	--	--

Итого:						0,1193 / 12	--	0,1193/12	--	--
Водопроводы и водоводы всех видов диаметром до 500 мм (Высоконапорный водовод Кустовая Насосная Станция-13 до точки врезки куста скважин 1701 с подключением Блока Гребенок кустов скважин 476,1719,1873,1727,1880,1726,473 Инв.№22-0080854) Участок 8										
Защитные	Нижневартовское	Нижневартовское/ Нижневартовское	261	37	--	0,1191 / --	Болото			
Итого:						0,1191 / --	--	--	--	--
Водопроводы и водоводы всех видов диаметром до 500 мм (Высоконапорный водовод Кустовая Насосная Станция-13 до точки врезки куста скважин 1701 с подключением Блока Гребенок кустов скважин 476,1719,1873,1727,1880,1726,473 Инв.№22-0080854) Участок 9										
Защитные	Нижневартовское	Нижневартовское/ Нижневартовское	225	293	--	0,1067 / --	Трасса коммуникаций			
Итого:						0,1067 / --	--	--	--	--
Водопроводы и водоводы всех видов диаметром до 500 мм (Высоконапорный водовод Кустовая Насосная Станция-13 до точки врезки куста скважин 1701 с подключением Блока Гребенок кустов скважин 476,1719,1873,1727,1880,1726,473 Инв.№22-0080854) Участок 10										
Защитные	Нижневартовское	Нижневартовское/ Нижневартовское	261	231	--	0,0324 / --	Трасса коммуникаций			
Эксплуатационные	Нижневартовское	Нижневартовское/ Нижневартовское	261	234	--	0,0409 / --	Трасса коммуникаций			
Итого:						0,0733 / --	--	--	--	--
Водопроводы и водоводы всех видов диаметром до 500 мм (Высоконапорный водовод Кустовая Насосная Станция-13 до точки врезки куста скважин 1701 с подключением Блока Гребенок кустов скважин 476,1719,1873,1727,1880,1726,473 Инв.№22-0080854) Участок 11										
Защитные	Нижневартовское	Нижневартовское/ Нижневартовское	225	293	--	0,0723 / --	Трасса коммуникаций			
Итого:						0,0723 / --	--	--	--	--
Водопроводы и водоводы всех видов диаметром до 500 мм (Высоконапорный водовод Кустовая Насосная Станция-13 до точки врезки куста скважин 1701 с подключением Блока Гребенок кустов скважин 476,1719,1873,1727,1880,1726,473 Инв.№22-0080854) Участок 12										
Защитные	Нижневартовское	Нижневартовское/ Нижневартовское	261	148	Хв,К	0,0234 / 4	--	0,0234/4	--	--
			261	231	--	0,0286 / --	Трасса коммуникаций			
			261	246	--	0,0026 / --	Дорога			
Итого:						0,0546 / 4	--	0,0234/4	--	--
Водопроводы и водоводы всех видов диаметром до 500 мм (Высоконапорный водовод Кустовая Насосная Станция-13 до точки врезки куста скважин 1701 с подключением Блока Гребенок кустов скважин 476,1719,1873,1727,1880,1726,473 Инв.№22-0080854) Участок 13										
Защитные	Нижневартовское	Нижневартовское/ Нижневартовское	225	246	Мл,Б	0,0526 / 3	--	0,0526/3	--	--
Итого:						0,0526 / 3	--	0,0526/3	--	--

Водопроводы и водоводы всех видов диаметром до 500 мм (Высоконапорный водовод Кустовая Насосная Станция-13 до точки врезки куста скважин 1701 с подключением Блока Гребенок кустов скважин 476,1719,1873,1727,1880,1726,473 Инв.№22-0080854) Участок 14										
Защитные	Нижневартовское	Нижневартовское/ Нижневартовское	261	231	--	0,0171 / --	Трасса коммуникаций			
Итого:						0,0171 / --	--	--	--	--
Водопроводы и водоводы всех видов диаметром до 500 мм (Высоконапорный водовод Кустовая Насосная Станция-13 до точки врезки куста скважин 1701 с подключением Блока Гребенок кустов скважин 476,1719,1873,1727,1880,1726,473 Инв.№22-0080854) Участок 15										
Защитные	Нижневартовское	Нижневартовское/ Нижневартовское	261	208	--	0,0138 / --	Болото			
Итого:						0,0138 / --	--	--	--	--
Водопроводы и водоводы всех видов диаметром до 500 мм (Высоконапорный водовод Кустовая Насосная Станция-13 до точки врезки куста скважин 1701 с подключением Блока Гребенок кустов скважин 476,1719,1873,1727,1880,1726,473 Инв.№22-0080854) Участок 16										
Защитные	Нижневартовское	Нижневартовское/ Нижневартовское	225	293	--	0,0127 / --	Трасса коммуникаций			
Итого:						0,0127 / --	--	--	--	--
Водопроводы и водоводы всех видов диаметром до 500 мм (Высоконапорный водовод Кустовая Насосная Станция-13 до точки врезки куста скважин 1701 с подключением Блока Гребенок кустов скважин 476,1719,1873,1727,1880,1726,473 Инв.№22-0080854)										
Защитные	Нижневартовское	Нижневартовское/ Нижневартовское	261	231	--	0,0080 / --	Трасса коммуникаций			
Итого:						0,0080 / --	--	--	--	--
Всего:						7,1447 / 214	--	1,7425/143	0,5513/57	0,2042/14

Средние таксационные показатели насаждений лесного участка

Таблица 3

Целевое назначение лесов	Лесной квартал	Лесотаксационный выдел	Хозяйство, Преобладающая порода	Состав	Возраст	Бонитет	Полнота	Средний запас древесины (куб.м/га)			
								Молодняки	Средневозрастные	Приспевающие	Спелые и перестойные
1	2	3	4	5	6	7	8	9	10	11	12
Эксплуатационные	224	82	К	3К4С3Б	140	5	0,3	--	80	--	--
Эксплуатационные	224	83	Б	7Б2С1К	25	5	0,5	--	20	--	--
Эксплуатационные	224	91	К	4К2Е1С3Б	160	5	0,5	--	130	--	--
Защитные	224	101	К	4К6Б+Е	150	5	0,3	--	80	--	--
Защитные	225	133	Б	7Б2К1Е	50	5	0,7	--	60	--	--
Защитные	225	246	Б	10Б+К+Е	50	5	0,7	--	60	--	--
Эксплуатационные	260	11	К	3К1С1Е5Б	160	5	0,4	--	100	--	--
Защитные	260	16	К	4К2Е1С3Б	170	5	0,5	--	160	--	--
Защитные	260	17	К	3К1Е6Б	170	5	0,4	--	80	--	--
Защитные	260	126	К	3К1Е6Б	170	5	0,4	--	80	--	--
Эксплуатационные	261	113	К	4К2Е2С2Б	180	5	0,4	--	--	110	-
Эксплуатационные	261	121	С	6С4Б	140	5А	0,5	--	--	--	70
Защитные	261	148	К	4К2Е1С3Б	180	5	0,5	--	160	--	--
Защитные	261	150	К	4К2С1С3Б	180	5	0,3	--	100	--	--
Защитные	261	151	С	6С4Б	140	5А	0,5	--	--	70	--

Сведения об особо защитных участках лесов (ОЗУ), особо охраняемых природных территорий (ООПТ), зонах с особыми условиями использования территорий на проектируемом лесном участке

Таблица 4

Наименование участкового лесничества	Наименование урочища (при наличии)	Виды ОЗУ, наименование ООПТ, виды зон с особыми условиями использования территорий	Перечень лесных кварталов или их частей	Перечень лесных выделов или их частей	Площадь (га)
1	2	3	4	5	6
-	-	-	-	-	-

Сведения об обременениях: обременений нет

Характеристика лесного участка 86:04:0000001:15244:ЗУ1-86:04:0000001: 15244:ЗУ2

Таблица 5

Целевое назначение лесов	Лесничество	Участковое лесничество/ урочище	Лесной квартал	Лесотаксационный выдел	Преобладающая порода	Площадь. (га)/ запас древесины. (куб. м.)	В том числе по группам возраста древостоя. (га/куб. м)			
							молодняки	средневозрастные	приспевающие	спелые и перестойные
1	2		3	4	5	6	7	8	9	10
Водопроводы и водоводы всех видов диаметром до 500 мм (Высоконапорный водовод от Кустовой насосной станции №13 до границы куста скважин №618 Инв.№22-0281372.) Участок 1										
Эксплуатационные	Нижневартовское	Нижневартовское / Нижневартовское	224	193	--	0.0194 / --	Трасса коммуникаций			
Итого:						0.0194 / --	--	--	--	--
Водопроводы и водоводы всех видов диаметром до 500 мм (Высоконапорный водовод от Кустовой насосной станции №13 до границы куста скважин №618 Инв.№22-0281372.) Участок 2										
Эксплуатационные	Нижневартовское	Нижневартовское / Нижневартовское	224	193	--	0.0066 / --	Трасса коммуникаций			

Итого:	0.0066 / --	--	--	--	--
Всего:	0.0260 / --	--	--	--	--

Средние таксационные показатели насаждений лесного участка

Таблица 6

Целевое назначение лесов	Лесной квартал	Лесотаксационный выдел	Хозяйство, Преобладающая порода	Состав	Возраст	Бонитет	Полнота	Средний запас древесины (куб.м/га)			
								Молодняки	Средневозрастные	Приспевающие	Спелые и перестойные
1	2	3	4	5	6	7	8	9	10	11	12
--	--	--	--	--	--	--	--	--	--	--	--

Сведения об особо защитных участках лесов (ОЗУ), особо охраняемых природных территорий (ООПТ), зонах с особыми условиями использования территорий на проектируемом лесном участке

Таблица 7

Наименование участкового лесничества	Наименование урочища (при наличии)	Виды ОЗУ, наименование ООПТ, виды зон с особыми условиями использования территорий	Перечень лесных кварталов или их частей	Перечень лесных выделов или их частей	Площадь (га)
1	2	3	4	5	6
-	-	-	-	-	-

Сведения об обременениях: обременений нет

2.2. Перечень координат характерных точек образуемых земельных участков

Номер характерной точки	Координаты	
	X	Y
86:04:0000001:36247:ЗУ1		
н1	981246.99	4420570.50
н2	981267.01	4420573.09
н3	981265.38	4420585.11
н4	981268.94	4420592.13
н5	981252.57	4420587.20
н6	981245.00	4420585.39
86:04:0000001:36247:ЗУ2		
н1	981711.08	4419587.84
н2	981726.20	4419589.68
н3	981725.51	4419598.25
н4	981710.58	4419598.00
86:04:0000001:36247:ЗУ3		
н1	981819.36	4419435.44
н2	981830.99	4419427.68
н3	981838.06	4419439.50
86:04:0000001:36247:ЗУ4		
н1	981826.52	4419451.32
н2	981820.14	4419455.34
н3	981816.34	4419449.11
86:04:0000001:36247:ЗУ5		
н1	981588.93	4419525.87
н2	981583.74	4419572.34
н3	981711.08	4419587.84
н4	981710.58	4419598.00
н5	981725.51	4419598.25
н6	981719.94	4419666.76
н7	981716.77	4419707.99
н8	981686.89	4419847.33
н9	981674.26	4419943.92
н10	981674.53	4419944.17
н11	981665.80	4419991.42
н12	981666.78	4419991.60
н13	981666.78	4419991.58
н14	981672.62	4419992.62
н15	981672.68	4419992.64
н16	981672.68	4419992.68
н17	981673.64	4419992.86
н18	981673.68	4419992.60
н19	981673.91	4419992.64
н20	981673.74	4419992.93
н21	981670.58	4419992.54
н22	981670.58	4419997.21
н23	981667.33	4420007.90
н24	981667.27	4420007.96
н25	981646.69	4420011.80
н26	981655.41	4419972.31
н27	981697.37	4419753.95
н28	981700.69	4419668.00
н29	981703.18	4419603.48
н30	981663.29	4419597.91
н31	981663.98	4419592.95
н32	981664.54	4419592.43
н33	981649.25	4419590.20
н34	981650.39	4419591.68
н35	981649.78	4419596.02
н36	981571.93	4419585.14
н37	981575.04	4419562.90
н38	981580.43	4419562.04
н39	981584.62	4419552.10
н40	981586.01	4419542.18
н41	981577.10	4419540.93
н42	981579.17	4419526.08
н43	981588.33	4419527.36
н44	981588.52	4419526.03
86:04:0000001:36247:ЗУ6		
н1	981311.58	4422186.26
н2	981306.07	4422165.59
н3	981304.31	4422158.95
н4	981312.09	4422156.72
н5	981300.67	4422116.89
н6	981257.15	4422074.87
н7	981194.19	4422032.54
н8	981195.80	4422008.97
н9	981213.29	4422003.77
н10	981214.26	4422003.47
н11	981224.79	4422000.38
н12	981223.49	4422018.19
н13	981244.54	4422031.48
н14	981280.14	4422065.66
н15	981300.21	4422088.20
н16	981325.38	4422132.34
н17	981333.96	4422179.84
86:04:0000001:36247:ЗУ7		
н1	981517.15	4420406.80
н2	981519.45	4420415.02
н3	981519.45	4420415.03
н4	981489.23	4420430.24
н5	981431.58	4420465.10
н6	981367.61	4420499.06
н7	981287.51	4420535.88
н8	981286.63	4420544.71
н9	981279.03	4420547.88

н10	981273.15	4420593.39
н11	981268.94	4420592.13
н12	981265.38	4420585.11
н13	981267.01	4420573.09
н14	981246.99	4420570.50
н15	981245.00	4420585.39
н16	981214.55	4420578.10
н17	981216.87	4420560.11
н18	981248.44	4420564.19
н19	981251.89	4420537.53
н20	981264.94	4420532.08
н21	981266.34	4420521.28
н22	981271.80	4420529.23
н23	981338.89	4420501.25
86:04:0000001:36247:ЗУ8		
н1	981180.50	4421642.70
н2	981178.55	4421659.30
н3	981159.62	4421784.83
н4	981159.39	4421805.55
н5	981157.25	4421810.45
н6	981157.04	4421810.93
н7	981156.89	4421811.49
н8	981156.75	4421812.06
н9	981156.69	4421812.62
н10	981149.45	4421891.94
н11	981149.45	4421892.15
н12	981149.42	4421892.77
н13	981149.46	4421893.33
н14	981149.53	4421893.87
н15	981149.67	4421894.46
н16	981149.86	4421895.03
н17	981150.07	4421895.52
н18	981150.33	4421896.06
н19	981150.63	4421896.54
н20	981151.00	4421897.02
н21	981151.37	4421897.44
н22	981151.78	4421897.85
н23	981156.78	4421902.29
н24	981149.34	4421904.45
н25	981128.73	4421880.80
н26	981131.82	4421871.79
н27	981122.52	4421861.13
н28	981146.93	4421789.90
н29	981145.55	4421787.03
н30	981148.97	4421783.94
н31	981163.82	4421740.60
н32	981177.96	4421642.43
86:04:0000001:36247:ЗУ9		
н1	981805.85	4419444.97
н2	981805.85	4419444.98
н3	981806.17	4419445.40
н4	981806.56	4419445.82
н5	981806.99	4419446.19
н6	981807.46	4419446.58
н7	981807.92	4419446.89
н8	981808.43	4419447.17
н9	981808.95	4419447.38
н10	981809.50	4419447.61
н11	981810.05	4419447.75
н12	981816.34	4419449.11
н13	981820.14	4419455.34
н14	981826.52	4419451.32
н15	981838.61	4419453.93
н16	981828.80	4419460.85
н17	981831.74	4419536.96
н18	981810.36	4419537.79
н19	981805.38	4419451.69
н20	981805.08	4419445.50
н21	981805.84	4419444.96
86:04:0000001:36247:ЗУ10		
н1	981217.11	4421964.34
н2	981220.32	4421967.74
н3	981219.67	4421969.96
н4	981219.68	4421969.99
н5	981219.67	4421970.00
н6	981220.55	4421975.45
н7	981226.19	4421981.31
н8	981225.86	4421985.69
н9	981225.76	4421985.69
н10	981225.20	4421985.78
н11	981224.62	4421985.84
н12	981224.05	4421985.99
н13	981214.75	4421988.73
н14	981210.29	4421990.04
н15	981210.28	4421990.04
н16	981196.82	4421994.04
н17	981199.05	4421961.44
н18	981195.05	4421956.86
н19	981183.75	4421966.72
н20	981171.26	4421952.40
н21	981182.56	4421942.54
н22	981159.46	4421916.06
н23	981169.22	4421913.23
н24	981196.22	4421937.11
н25	981195.59	4421941.55
86:04:0000001:36247:ЗУ11		
н1	981302.58	4422372.06
н2	981323.50	4422372.45
н3	981326.83	4422384.05
н4	981352.66	4422408.99

н5	981368.42	4422408.71
н6	981369.56	4422428.70
н7	981344.72	4422429.13
н8	981309.08	4422394.72
86:04:0000001:36247:ЗУ12		
н1	981633.90	4420100.53
н2	981629.73	4420088.70
н3	981643.42	4420026.63
н4	981664.02	4420022.79
н5	981664.10	4420022.83
н6	981640.76	4420109.50
н7	981635.37	4420109.48
86:04:0000001:36247:ЗУ13		
н1	981290.86	4422162.81
н2	981291.50	4422165.21
н3	981298.10	4422190.04
н4	981297.83	4422190.05
н5	981253.51	4422200.93
н6	981248.53	4422183.53
н7	981252.13	4422182.50
н8	981249.86	4422174.57
н9	981253.70	4422173.47
86:04:0000001:36247:ЗУ14		
н1	981430.71	4422407.63
н2	981430.90	4422416.04
н3	981431.16	4422427.62
н4	981377.56	4422428.56
н5	981376.42	4422408.57
н6	981396.70	4422408.22
н7	981397.07	4422406.80
н8	981406.06	4422406.53
н9	981406.56	4422408.05
86:04:0000001:36247:ЗУ15		
н1	981830.99	4419427.68
н2	981842.95	4419419.71
н3	981844.89	4419440.99
н4	981838.06	4419439.50
86:04:0000001:36247:ЗУ16		
н1	981164.69	4421879.02
н2	981179.28	4421895.73
н3	981172.68	4421897.64
н4	981163.71	4421889.70
86:04:0000001:36247:ЗУ17		
н1	981785.36	4419359.99
н2	981781.93	4419362.76
н3	981771.56	4419345.35
н4	981775.05	4419343.20
86:04:0000001:36247:ЗУ18		
н1	981189.43	4421907.35
н2	981203.63	4421923.59

н3	981203.06	4421924.45
н4	981185.09	4421908.61
86:04:0000001:36247:ЗУ19		
н1	981474.54	4422412.63
н2	981477.18	4422426.82
н3	981474.29	4422426.87
н4	981473.84	4422419.66
86:04:0000001:36247:ЗУ20		
н1	979417.88	4422405.03
н2	979427.83	4422419.03
н3	979382.51	4422432.18
н4	979288.70	4422454.31
н5	979290.39	4422461.49
н6	979275.79	4422464.93
н7	979274.10	4422457.75
н8	979196.26	4422476.12
н9	979153.90	4422487.97
н10	979164.99	4422493.43
н11	979008.84	4422537.13
н12	978887.85	4422551.81
н13	978868.19	4422556.50
н14	978870.78	4422548.75
н15	978869.77	4422547.65
н16	978741.77	4422578.21
н17	978739.22	4422567.51
н18	978898.25	4422527.77
н19	978913.30	4422525.35
н20	978959.69	4422512.57
н21	978980.68	4422517.25
н22	979167.66	4422466.83
н23	979246.35	4422447.23
86:04:0000001:36247:ЗУ21		
н1	980318.87	4422530.87
н2	980323.18	4422547.40
н3	980090.15	4422631.57
н4	980044.55	4422646.78
н5	980030.41	4422656.12
н6	980001.34	4422650.58
н7	979986.18	4422655.87
н8	979976.03	4422634.04
н9	980003.75	4422624.85
н10	980008.59	4422623.19
н11	980030.27	4422627.31
н12	980272.42	4422542.69
86:04:0000001:36247:ЗУ22		
н1	979551.21	4422396.65
н2	979565.06	4422411.10
н3	979620.55	4422512.22
н4	979689.71	4422616.99
н5	979680.00	4422634.25

н6	979615.84	4422539.48
н7	979533.34	4422402.45
н8	979533.52	4422402.13
86:04:0000001:36247:ЗУ23		
н1	979971.03	4422637.08
н2	979984.03	4422656.63
н3	979909.24	4422682.77
н4	979905.32	4422703.41
н5	979878.81	4422712.26
н6	979867.91	4422719.45
н7	979866.61	4422717.37
н8	979856.53	4422700.00
н9	979878.68	4422692.26
н10	979883.60	4422666.33
н11	979898.61	4422661.39
н12	979949.41	4422642.51
н13	979949.40	4422638.81
н14	979971.02	4422631.25
н15	979971.07	4422635.68
н16	979971.03	4422635.70
86:04:0000001:36247:ЗУ24		
н1	981282.19	4422371.68
н2	981302.58	4422372.06
н3	981309.08	4422394.72
н4	981344.72	4422429.13
н5	981369.56	4422428.70
н6	981370.05	4422437.29
н7	981370.30	4422448.19
н8	981336.99	4422448.77
н9	981291.78	4422405.12
86:04:0000001:36247:ЗУ25		
н1	981167.43	4422190.90
н2	981205.33	4422204.09
н3	981137.80	4422232.97
н4	981136.37	4422233.34
н5	981136.33	4422233.35
н6	981129.61	4422221.09
н7	981141.60	4422217.65
86:04:0000001:36247:ЗУ26		
н1	978583.97	4422447.44
н2	978552.34	4422506.23
н3	978540.35	4422508.61
н4	978537.17	4422495.09
н5	978571.25	4422439.63
86:04:0000001:36247:ЗУ27		
н1	981115.85	4422238.64
н2	981078.83	4422248.16
н3	981078.81	4422248.16
н4	981078.78	4422248.20
н5	981078.76	4422248.20

н6	981025.70	4422264.78
н7	981025.69	4422264.78
н8	981025.67	4422264.78
н9	981009.60	4422270.34
н10	981012.11	4422258.38
н11	981100.09	4422229.55
н12	981109.36	4422226.89
86:04:0000001:36247:ЗУ28		
н1	981431.16	4422427.62
н2	981431.20	4422429.19
н3	981432.93	4422447.10
н4	981407.75	4422447.54
н5	981407.37	4422449.00
н6	981398.37	4422449.28
н7	981397.86	4422447.71
н8	981378.29	4422448.05
н9	981378.04	4422437.04
н10	981378.04	4422437.00
н11	981378.05	4422436.97
н12	981378.03	4422436.92
н13	981377.56	4422428.56
86:04:0000001:36247:ЗУ29		
н1	979499.38	4422385.02
н2	979495.67	4422390.93
н3	979492.95	4422390.27
н4	979490.14	4422400.94
н5	979448.30	4422413.09
н6	979438.41	4422399.99
н7	979476.26	4422390.68
86:04:0000001:36247:ЗУ30		
н1	981253.51	4422200.93
н2	981244.73	4422203.07
н3	981241.18	4422189.05
н4	981206.91	4422177.10
н5	981251.11	4422164.43
н6	981253.70	4422173.47
н7	981249.86	4422174.57
н8	981252.13	4422182.50
н9	981248.53	4422183.53
86:04:0000001:36247:ЗУ31		
н1	978746.50	4422476.37
н2	978721.68	4422482.98
н3	978716.88	4422461.79
н4	978741.60	4422455.89
86:04:0000001:36247:ЗУ32		
н1	981498.60	4422406.18
н2	981499.29	4422445.94
н3	981489.50	4422446.11
н4	981482.33	4422404.92
н5	981497.70	4422406.08

86:04:0000001:36247:ЗУ33		
н1	979540.40	4422385.36
н2	979525.78	4422389.89
н3	979523.35	4422385.86
н4	979522.18	4422385.90
н5	979520.70	4422383.44
н6	979518.60	4422384.70
н7	979514.62	4422381.28
н8	979532.35	4422376.96
86:04:0000001:36247:ЗУ34		
н1	980360.51	4422396.23
н2	980368.45	4422419.31
н3	980361.78	4422420.46
н4	980355.97	4422397.81
н5	980359.67	4422396.52
86:04:0000001:36247:ЗУ35		
н1	981477.18	4422426.82
н2	981482.32	4422454.48
н3	981476.05	4422454.60
н4	981474.29	4422426.87
86:04:0000001:36247:ЗУ36		
н1	980395.82	4422498.92
н2	980357.99	4422510.38
н3	980357.20	4422508.07
н4	980395.29	4422497.39
86:04:0000001:15244:ЗУ1		
н1	981537.61	4420386.62
н2	981542.13	4420403.69
н3	981532.00	4420408.75
н4	981527.55	4420391.95
86:04:0000001:15244:ЗУ2		
н1	981523.02	4420401.05
н2	981525.83	4420411.80
н3	981519.67	4420414.92
н4	981519.45	4420415.02
н5	981517.15	4420406.80
н6	981519.90	4420405.34

2.3. Сведения о границах территории, применительно к которой осуществляется подготовка проекта межевания, содержащие перечень координат характерных точек таких границ в системе координат, используемой для ведения Единого государственного реестра недвижимости

Сведения отсутствуют.

2.4. Вид разрешенного использования образуемых земельных участков, предназначенных для размещения линейных объектов и объектов капитального строительства, проектируемых в составе линейного объекта, а также существующих земельных участков, занятых линейными объектами и объектами капитального строительства, входящими в состав линейных объектов, в соответствии с проектом планировки территории

В соответствии с пунктом 13 части 1 статьи 25 Лесного кодекса РФ вид разрешенного использования образуемых земельных участков из состава земель лесного фонда устанавливается «Строительство, реконструкция, эксплуатация линейных объектов».

Вид разрешенного использования образуемых земельных участков, приведен в таблице 8.

Таблица 8

п/п	Условный номер образуемого земельного участка	Вид разрешенного использования
1	86:04:0000001:36247:ЗУ1	Строительство, реконструкция, эксплуатация линейных объектов
2	86:04:0000001:36247:ЗУ2	Строительство, реконструкция, эксплуатация линейных объектов
3	86:04:0000001:36247:ЗУ3	Строительство, реконструкция, эксплуатация линейных объектов
4	86:04:0000001:36247:ЗУ4	Строительство, реконструкция, эксплуатация линейных объектов
5	86:04:0000001:36247:ЗУ5	Строительство, реконструкция, эксплуатация линейных объектов
6	86:04:0000001:36247:ЗУ6	Строительство, реконструкция, эксплуатация линейных объектов
7	86:04:0000001:36247:ЗУ7	Строительство, реконструкция, эксплуатация линейных объектов
8	86:04:0000001:36247:ЗУ8	Строительство, реконструкция, эксплуатация линейных объектов
9	86:04:0000001:36247:ЗУ9	Строительство, реконструкция, эксплуатация линейных объектов
10	86:04:0000001:36247:ЗУ10	Строительство, реконструкция, эксплуатация линейных объектов
11	86:04:0000001:36247:ЗУ11	Строительство, реконструкция, эксплуатация линейных объектов
12	86:04:0000001:36247:ЗУ12	Строительство, реконструкция, эксплуатация линейных объектов
13	86:04:0000001:36247:ЗУ13	Строительство, реконструкция, эксплуатация

		линейных объектов
14	86:04:0000001:36247:ЗУ14	Строительство, реконструкция, эксплуатация линейных объектов
15	86:04:0000001:36247:ЗУ15	Строительство, реконструкция, эксплуатация линейных объектов
16	86:04:0000001:36247:ЗУ16	Строительство, реконструкция, эксплуатация линейных объектов
17	86:04:0000001:36247:ЗУ17	Строительство, реконструкция, эксплуатация линейных объектов
18	86:04:0000001:36247:ЗУ18	Строительство, реконструкция, эксплуатация линейных объектов
19	86:04:0000001:36247:ЗУ19	Строительство, реконструкция, эксплуатация линейных объектов
20	86:04:0000001:36247:ЗУ20	Строительство, реконструкция, эксплуатация линейных объектов
21	86:04:0000001:36247:ЗУ21	Строительство, реконструкция, эксплуатация линейных объектов
22	86:04:0000001:36247:ЗУ22	Строительство, реконструкция, эксплуатация линейных объектов
23	86:04:0000001:36247:ЗУ23	Строительство, реконструкция, эксплуатация линейных объектов
24	86:04:0000001:36247:ЗУ24	Строительство, реконструкция, эксплуатация линейных объектов
25	86:04:0000001:36247:ЗУ25	Строительство, реконструкция, эксплуатация линейных объектов
26	86:04:0000001:36247:ЗУ26	Строительство, реконструкция, эксплуатация линейных объектов
27	86:04:0000001:36247:ЗУ27	Строительство, реконструкция, эксплуатация линейных объектов
28	86:04:0000001:36247:ЗУ28	Строительство, реконструкция, эксплуатация линейных объектов
29	86:04:0000001:36247:ЗУ29	Строительство, реконструкция, эксплуатация линейных объектов
30	86:04:0000001:36247:ЗУ30	Строительство, реконструкция, эксплуатация линейных объектов
31	86:04:0000001:36247:ЗУ31	Строительство, реконструкция, эксплуатация линейных объектов
32	86:04:0000001:36247:ЗУ32	Строительство, реконструкция, эксплуатация линейных объектов
33	86:04:0000001:36247:ЗУ33	Строительство, реконструкция, эксплуатация линейных объектов
34	86:04:0000001:36247:ЗУ34	Строительство, реконструкция, эксплуатация линейных объектов
35	86:04:0000001:36247:ЗУ35	Строительство, реконструкция, эксплуатация линейных объектов
36	86:04:0000001:36247:ЗУ36	Строительство, реконструкция, эксплуатация линейных объектов
37	86:04:0000001:15244:ЗУ1	Строительство, реконструкция, эксплуатация линейных объектов
38	86:04:0000001:15244:ЗУ2	Строительство, реконструкция, эксплуатация линейных объектов